








ZÁKLADNÍ ČLENĚNÍ

1. územní plán

-  hranice územní dílky
-  zastavěná území
-  zastavěná plocha
-  plocha plošnosti
-  plocha změny v krajíně
-  územní rezervy
-  plochy podrobně zpracované územní studií

ZÁZNAM O ÚČINNOSTI
 vydávající orgán: Zastupitelstvo obce Vrábče
 datum nabytí účinnosti:
 pořizovatel: Obec Vrábče
 oprávněná osoba pořizovatele

ZMĚNA Č. 6 ÚZEMNÍHO PLÁNU VRÁBČE
1. VÝKRES ZÁKLADNÍHO ČLENĚNÍ ÚZEMÍ

návrh pro veřejné projednání

ZHOVIČTEL
 STUDIO WAP s.r.o.

MĚŘÍTKO
 1:5 000

PRÍLOHA ČÍSLO 1