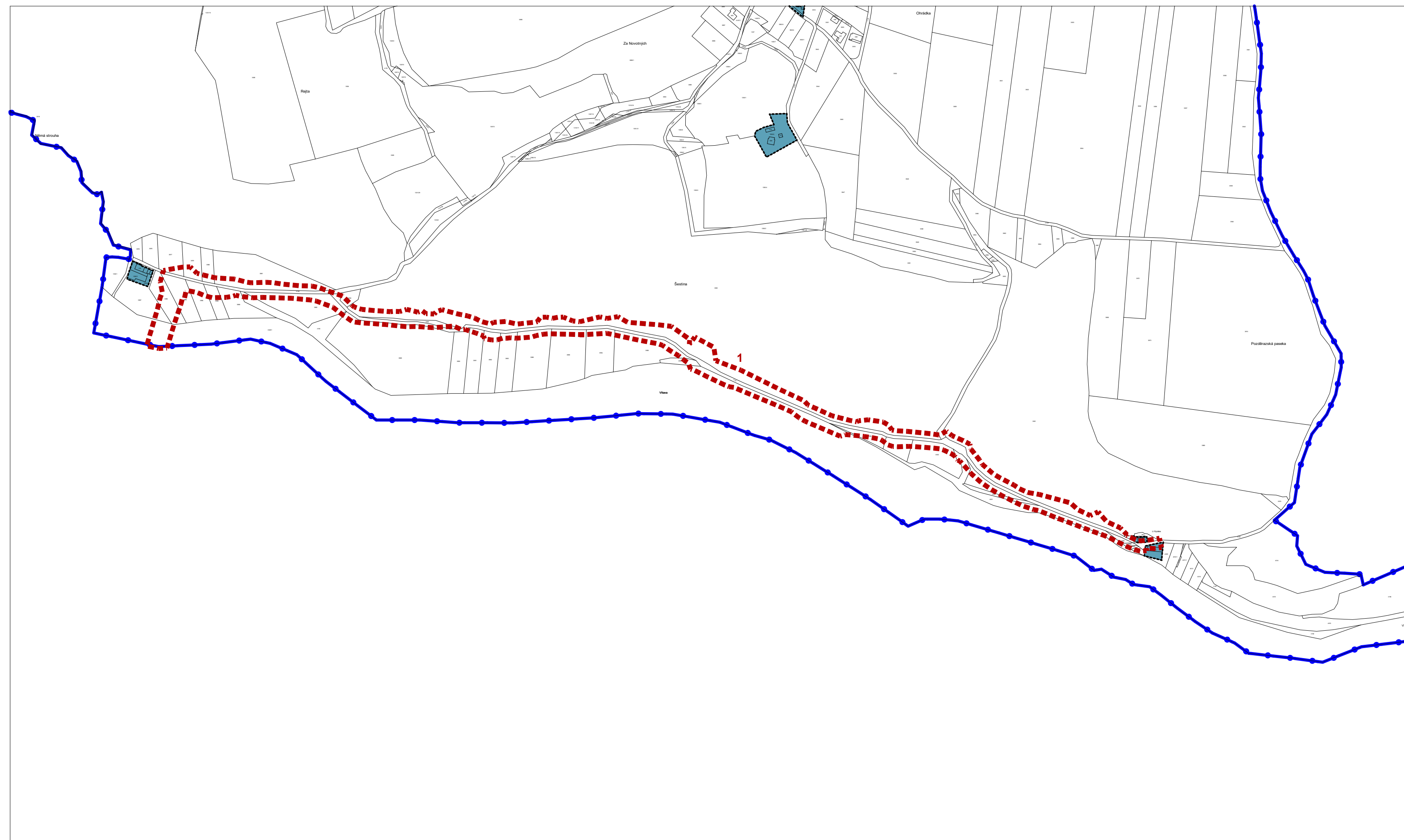



ZMĚNA č. 5 ÚP VRÁBČE

VÝKRES ZÁKLADNÍHO ČLENĚNÍ ÚZEMÍ

měřítko 1:5000

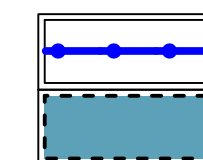


LEGENDA:

HRANICE

NEMĚNĚNÉ JEVY:

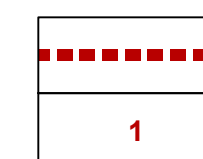
stav



HRANICE SPRÁVNÍHO ÚZEMÍ OBCE

HRANICE ZASTAVĚNÉHO ÚZEMÍ

JEVY ŘEŠENÉ ZMĚNOU č.5:



HRANICE PLOCH ŘEŠENÝCH ZMĚNOU č.5

OZNAČENÍ PLOCH ŘEŠENÝCH ZMĚNOU č.5

záznam o účinnosti

Změna č.5 ÚP Vrábče byla vydána Zastupitelstvem obce Vrábče usnesením č., dne

Změna č.5 ÚP Vrábče nabyla účinnosti dne

Pořizovatel:
Obecní úřad Vrábče

Oprávněná úřední osoba pořizovatele:
Mgr. Zdeněk Kundera

 architekticko projekční ateliér	Ing. arch. Arnošt JANKO <small>Zlínova 12, Česká Budějovice, 371 01 Česká Budějovice tel.: 387712649, 721208377, e-mail: arch@arnostjanko.cz</small>	
	<small>Autorský projekt</small> Ing. arch. Arnošt Janko	
	<small>Zodpovědný projektant</small> Ing. arch. Arnošt Janko	
<small>Konst.</small> Ing. arch. Arnošt Janko		
ZMĚNA č. 5 ÚP VRÁBČE		
VÝKRES ZÁKLADNÍHO ČLENĚNÍ ÚZEMÍ		N1
Stupeň: návrh pro VP	Datum: 03 / 2024	Měřítko: 1 : 5 000
Číslo výkresu		Číslo paré
Číslo zakázky:		U09/2023