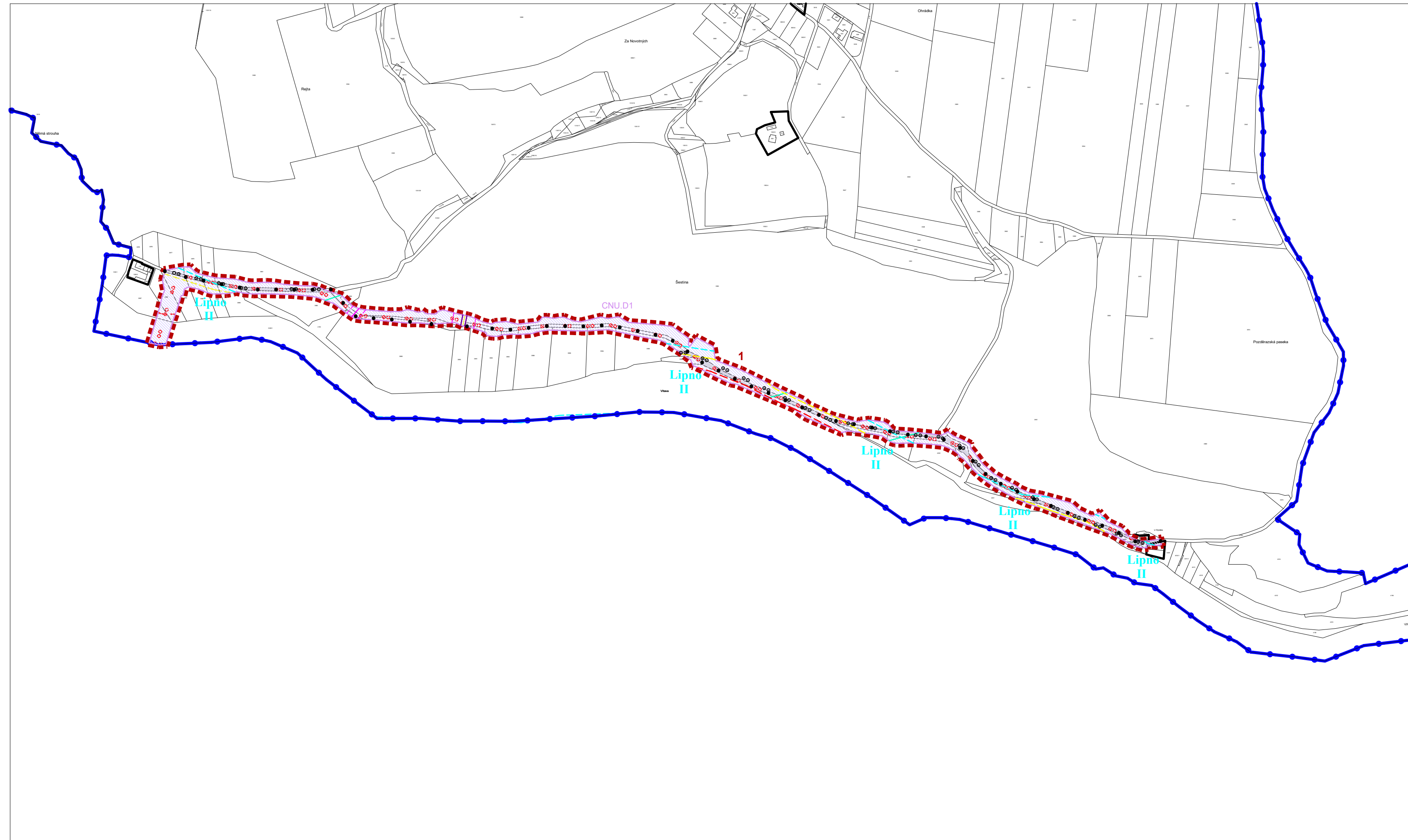
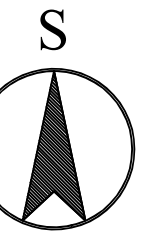


ZMĚNA č. 5 ÚP VRÁBČE

VÝKRES VEŘEJNÉ INFRASTRUKTURY

měřítko 1:5000

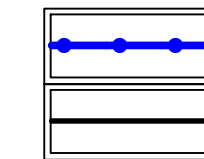


LEGENDA:

NEMĚNĚNÉ JEVY:

HRANICE

stav



HRANICE SPRÁVNÍHO ÚZEMÍ OBCE

HRANICE ZASTAVĚNÉHO ÚZEMÍ

PLOCHY S ROZDÍLNÝM ZPŮSOBEM VYUŽITÍ

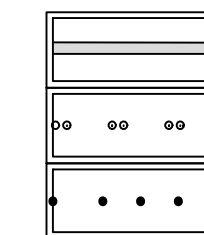
stabilizované plochy



PLOCHY DOPRAVNÍ INFRASTRUKTURY
silniční doprava - místní a účelové komunikace

DOPRAVNÍ INFRASTRUKTURA

stav




MÍSTNÍ OBSLUŽNÉ A ÚČELOVÉ KOMUNIKACE
V NEZASTAVĚNÉM ÚZEMÍ

HIPOSTEZKY

TURISTICKY ZNAČENÉ STEZKY

TECHNICKÁ INFRASTRUKTURA

stav



EL. VEDENÍ 110kV

VZDUŠNÉ VEDENÍ 22kV

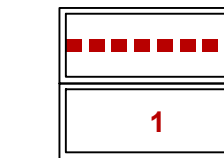
KOMUNIKAČNÍ VEDENÍ OPTICKÝ KABEL vč. OP

RSS SPOJE - radioreléový paprsek

JEVY ŘEŠENÉ ZMĚNOU č.5:

HRANICE

návrh

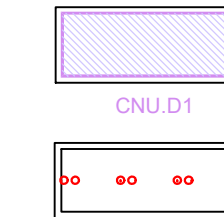


HRANICE PLOCH ŘEŠENÝCH ZMĚNOU č.5

OZNAČENÍ PLOCH ŘEŠENÝCH ZMĚNOU č.5

DOPRAVNÍ INFRASTRUKTURA

návrh




KORIDOR NAD PLOCHAMI S ROZDÍLNÝM ZPŮSOBEM
VYUŽITÍ VYMEZENÝ ÚZEMNÍM PLANEM
návrh cyklostezky a cyklotrasy

CYKLOTRASY

LIMITY VYUŽITÍ ÚZEMÍ

TECHNICKÉ A DOPRAVNÍ LIMITY

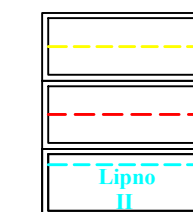
stav



OCHRANNÁ PÁSMA TECHNICKÉ INFRASTRUKTURY

VODOHOSPODÁŘSKÉ LIMITY

stav



ZÁPLAVOVÉ ÚZEMÍ Q 100

AKTIVNÍ ZÓNA ZÁPLAVOVÉHO ÚZEMÍ

ÚZEMÍ OHROŽENÉ ZVLÁŠTNÍ POVODNÍ (Lipno I, Lipno II)

záznam o účinnosti

Změna č.5 ÚP Vrábče byla vydána Zastupitelstvem obce Vrábče usnesením č., dne

Změna č.5 ÚP Vrábče nabyla účinnosti dne

Pořizovatel:
Obecní úřad Vrábče

Oprávněná úřední osoba pořizovatele:
Mgr. Zdeněk Kundera

	Ing. arch. Arnošt JANKO		Žitona 12, České Budějovice, 371 01 České Budějovice tel.: 3877 19439, 721556317, e-mail: arno.janko@atj.cz	
	Autorský projekt: Ing. arch. Arnošt Janko		Zpracování projektu: Ing. arch. Arnošt Janko	
architektonicko projekční ateliér	Kancel: Ing. arch. Arnošt Janko	ZMĚNA č. 5 ÚP VRÁBČE		
Obsah:		VÝKRES VEŘEJNÉ INFRASTRUKTURY		Číslo výkresu: N3 Číslo paré:
Stupeň: návrh pro VP	Datum: 03 / 2024	Měřítko: 1 : 5 000	Číslo zakázky: U09/2023	