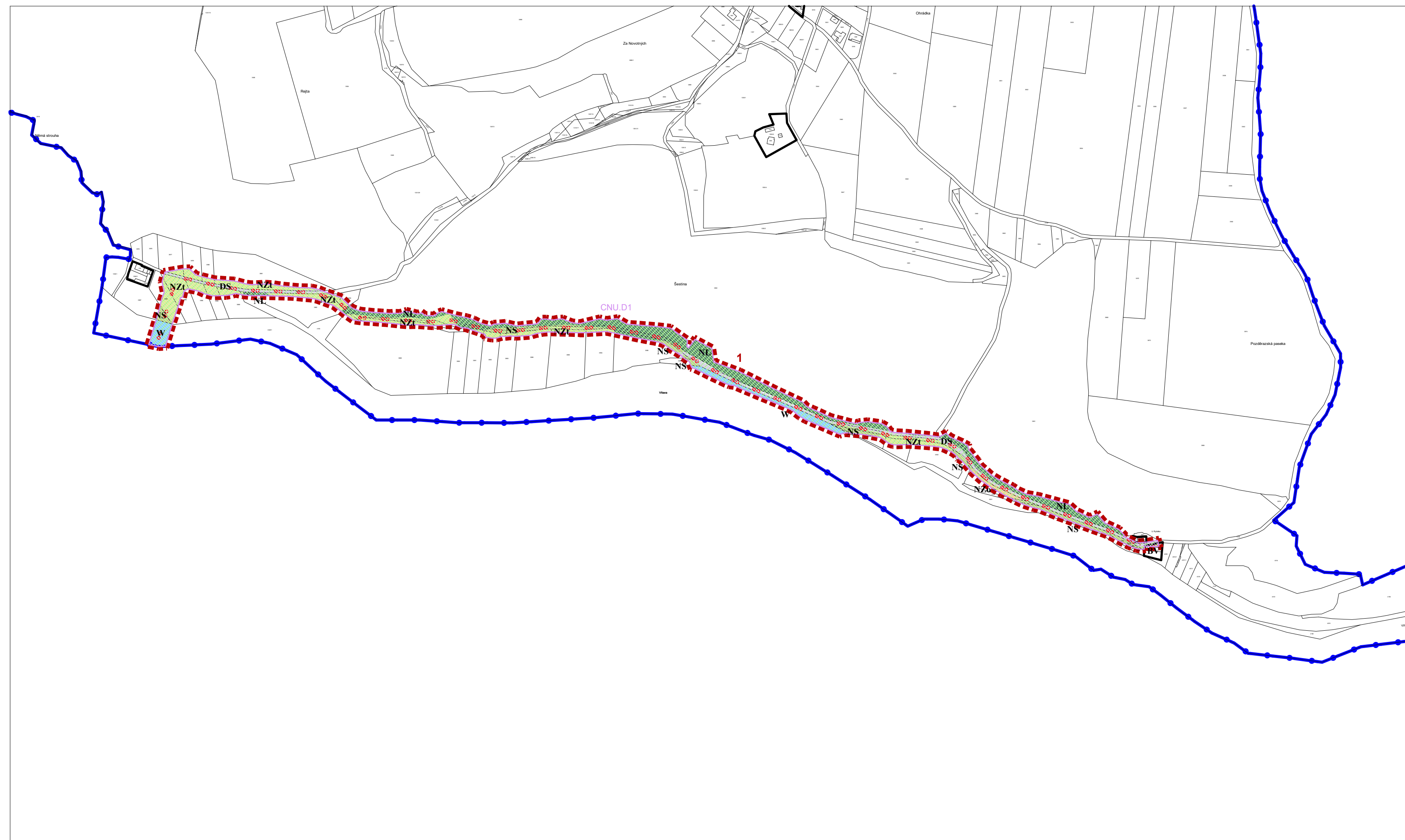



ZMĚNA č. 5 ÚP VRÁBČE

HLAVNÍ VÝKRES

měřítko 1:5000

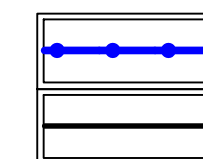


LEGENDA:

NEMĚNĚNÉ JEVY:

HRANICE

stav

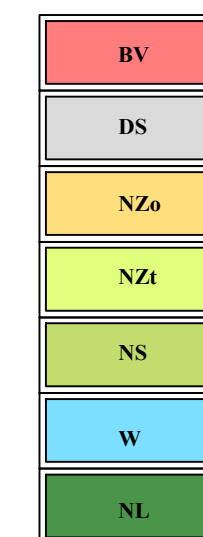


HRANICE SPRÁVNÍHO ÚZEMÍ OBCE

HRANICE ZASTAVĚNÉHO ÚZEMÍ

PLOCHY S ROZDÍLNÝM ZPŮSOBEM VYUŽITÍ

stabilizované plochy



PLOCHY BYDLENÍ

rodinné domy venkovského charakteru

PLOCHY DOPRAVNÍ INFRASTRUKTURY

silniční doprava - místní a účelové komunikace

PLOCHY ZEMĚDĚLSKÉ

ZPF orná

PLOCHY ZEMĚDĚLSKÉ

ZPF trvalé travní porosty

PLOCHY SMÍŠENÉ NEZASTAVĚNÉHO ÚZEMÍ

pozemky přirozených a přírodě blízkých ekosystémů


PLOCHY VODNÍ A VODOHOSPODÁŘSKÉ

vodní plochy a toky

PLOCHY LESNÍ

DOPRAVNÍ INFRASTRUKTURA

stav




MÍSTNÍ OBSLUŽNÉ A ÚČELOVÉ KOMUNIKACE

V NEZASTAVĚNÉM ÚZEMÍ

ÚZEMNÍ SYSTÉM EKOLOGICKÉ STABILITY

stav



NADREGIONÁLNÍ BIOCENTRUM

JEVY ŘEŠENÉ ZMĚNOU č.5:

HRANICE

návrh

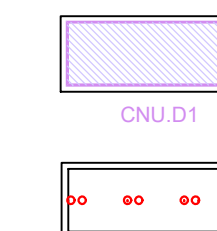


HRANICE PLOCH ŘEŠENÝCH ZMĚNOU č.5

OZNAČENÍ PLOCH ŘEŠENÝCH ZMĚNOU č.5

DOPRAVNÍ INFRASTRUKTURA

návrh



KORIDOR NAD PLOCHAMI S ROZDÍLNÝM ZPŮSOBEM VYUŽITÍ VYMEZENÝ ÚZEMNÍM PLANEM

návrh cyklostezky a cyklotrasy

CYKLOTRASY

záznam o účinnosti

Změna č.5 ÚP Vrábče byla vydána Zastupitelstvem obce Vrábče usnesením č. dne

Změna č.5 ÚP Vrábče nabyla účinnosti dne

Pořizovatel:
Obecní úřad Vrábče

Oprávněná úřední osoba pořizovatele:
Mgr. Zdeněk Kundera

	Ing. arch. Arnošt JANKO	
	Autorský projekt: Ing. arch. Arnošt Janko	
architekticko projekční ateliér	Odpovědný projektant: Ing. arch. Arnošt Janko	
	Kreslí: Ing. arch. Arnošt Janko	
Zakázka:		
ZMĚNA č. 5 ÚP VRÁBČE		
Obsah:		Číslo výkresu
HLAVNÍ VÝKRES		N2
Stupeň: návrh pro VP	Datum: 03 / 2024	Měřítko: 1 : 5 000
		Číslo paré: U09/2023