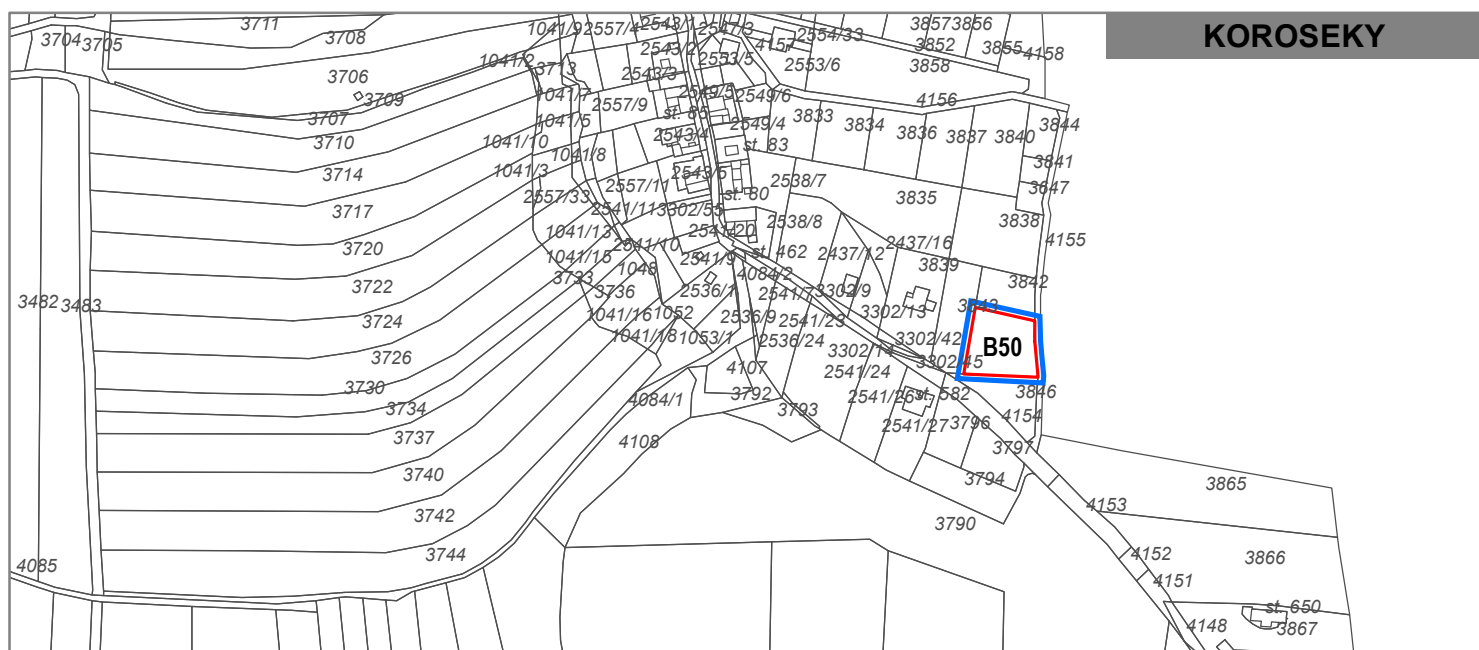





**ZAHRÁDKA**



**KOROSEKY**

**HRANICE**

- |  |                           |
|--|---------------------------|
| ozn.   | popis                     |
|  | hranice řešeného území    |
|  | zastavitelná plocha       |
|  | hranice zastavěného území |

**ZÁZNAM O ÚČINNOSTI**

vydávající správní orgán: Zastupitelstvo obce Vrábče  
datum nabytí účinnosti:  
pořizovatel: Obecní úřad Vrábče  
oprávněná osoba pořizovatele: Ing. Jan Šíma

**VÝKRES ZÁKLADNÍHO ČLENĚNÍ**

ZHOTOVITEL  
Studio MAP s.r.o.

MĚŘITKO  
1 : 5 000