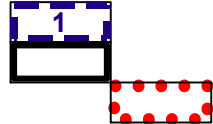


## LEGENDA :

### HRANICE, ZNAČENÍ

stav návrh



HRANICE ŘEŠENÉHO ÚZEMÍ ZMĚNOU Č. 1 ÚP VRÁBČE

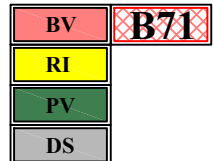
HRANICE ZASTAVĚNÉHO ÚZEMÍ

HRANICE ZASTAVITELNÝCH PLOCH



### PLOCHY S ROZDÍLNÝM ZPŮSOBEM VYUŽITÍ

stav návrh



PLOCHY BYDLENÍ  
rodinné domy venkovského charakteru

PLOCHY REKREACE  
individuální rekreace

PLOCHY VEŘEJNÉHO PROSTRANSTVÍ  
obslužné a pěší komunikace, parkoviště, veřejná zeleň v zastavěném území

PLOCHY DOPRAVNÍ INFRASTRUKTURY  
silniční doprava - místní a účelové komunikace

### DOPRAVNÍ INFRASTRUKTURA

stav



CYKLOTRASY

### TECHNICKÁ INFRASTRUKTURA

stav



KOMUNIKAČNÍ VEDENÍ, OPTICKÝ KABEL vč. OP

PLYNOVOD STL

VODOVOD

KANALIZACE JEDNOTNÁ

### PŘÍRODNÍ LIMITY

stav

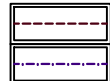


OCHRANNÉ PÁSMO LESA

### LIMITY VYUŽITÍ ÚZEMÍ

#### TECHNICKÉ A DOPRAVNÍ LIMITY

stav



OCHRANNÉ PÁSMO SILNIČNÍ DOPRAVY - SILNIC II. A III. TŘÍDY

OCHRANNÉ PÁSMO DRÁŽNÍ DOPRAVY

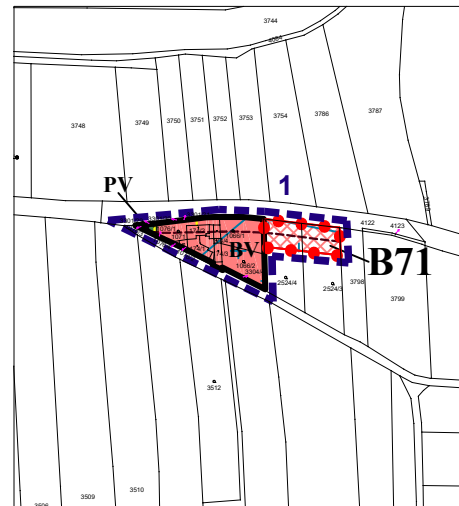
#### KULTURNÍ LIMITY

stav

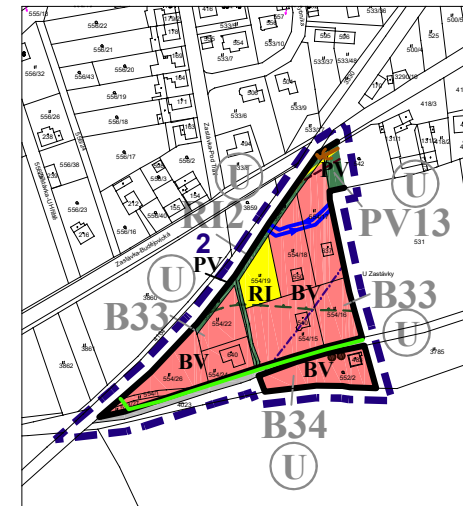


ÚZEMÍ S ARCHEOLOGICKÝMI NÁLEZY II. KATEGORIE

### LOKALITA 1



### LOKALITA 2



### JEVY ÚP VRÁBČE RUŠENÉ ZMĚNOU Č. 1

stav návrh



PLOCHY URČENÉ K PROVĚŘENÍ

ZMĚN JEJICH VYUŽITÍ ÚZEMNÍ STUDIÍ


OZNAČENÍ ZASTAVITELNÝCH PLOCH - RUŠENÉ

### VÝČET NAVRŽENÝCH JEVŮ ZMĚNOU Č. 1 ÚP VRÁBČE VE SPRÁVNÍM ÚZEMÍ OBCE

#### B71

PLOCHY BYDLENÍ  
rodinné domy venkovského charakteru

Na celé správní území obce zasahuje ochranné pásmo letiště  
s výškovým omezením staveb a ochranné pásmo radaru Třebotovice

Zakázka	<b>ZMĚNA č. 1 ÚZEMNÍHO PLÁNU VRÁBČE</b>		Razítka zpracovatele	
Obsah	<b>KOORDINAČNÍ VÝKRES</b>			
Stupeň dokumentace	<b>NÁVRH PRO VEŘEJNÉ PROJEDNÁNÍ</b>			
Měřítko	<b>1 : 5 000</b>			
Datum vyhotovení	prosinec 2018			
 Žižkova č.12 371 22 Č. Budějovice	Hlavní projektant	Ing. arch. Václav Štěpán	Podpis	
	Zodpovědný projektant	Ing. arch. Václav Štěpán		
	Zpracoval	Ing. arch. Arnošt Janko	Číslo výkresu	Číslo paré
	IČO / DIČ	10276661 / CZ 430908117		
	Telefon	387718439, 387718450		
		<b>01</b>		

	<b>ZÁZNAM O ÚČINNOSTI</b>	Razítka
Správní orgán, který Změnu č.1 ÚP vydal	<b>ZASTUPITELSTVO OBCE VRÁBČE</b>	
Datum nabytí účinnosti		
Oprávněná úřední osoba pořizovatele:	<b>Ing. Luboš Lacina</b> vedoucí odboru územního plánování Magistrátu města České Budějovice	