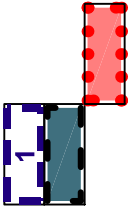


## LEGENDA:

**HRANICE, ZNAČENÍ**  
stav návrh



HRANICE ŘEŠENÉHO ÚZEMÍ ZMĚNOU Č. 1 ÚP VRÁBČE

HRANICE ZASTAVĚNÉHO ÚZEMÍ

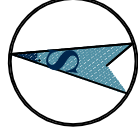
HRANICE ZASTAVITELNÝCH PLOCH

## JEVY ÚP VRÁBČE RUŠENÉ ZMĚNOU Č. 1

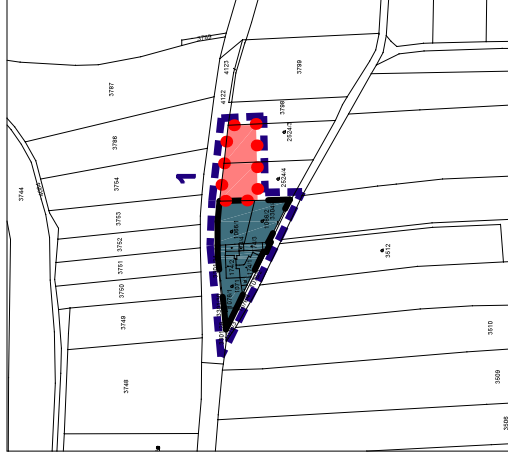
stav

PLOCHY URČENÉ K PROVĚŘENÍ

ZMĚN JEJICH VYUŽÍÍ ÚZEMNÍ STUDIÍ



LOKALITA 1



LOKALITA 2



|   |   |
|---|---|
|   | Razítka   |
| Správní orgán, který Změnu č.1 ÚP vydal | <b>ZÁZNAM O ÚČINNOSTI</b><br><b>ZASTUPITELSTVO OBCE VRÁBČE</b>                                      |
| Datum nabytí účinnosti                  |   |
| Oprávněná úřední osoba pořizovatele:    | <b>Ing. Luboš Lacina</b><br>vedoucí odborní územního plánování<br>Magistrátu města České Budějovice |

|                    |   |                          |
|--------------------|---|--------------------------|
| Zakázka            | Razítko zpracovatele  |                          |
| Obsah              | <b>ZMĚNA č. 1</b><br><b>ÚZEMNÍHO PLÁNU VRÁBČE</b>                             |                          |
| Stupeň dokumentace | <b>VÝKRES ZÁKLADNÍHO ČLENĚNÍ ÚZEMÍ</b><br><b>NÁVRH PRO VEŘEJNÉ PROJEDNÁNÍ</b> |                          |
| Měřítko            | 1 : 5 000   |                          |
| Datum vyhotovení   | prosinec 2018   | Podpis                   |
|                    | Hlavní projektant   | Ing. arch. Václav Štěpán |
|                    | Zodpovědný projektant   | Ing. arch. Václav Štěpán |
|                    | Zpracoval   | Ing. arch. Arnošt Janko  |
|                    | IČO / DIČ   | 10276661 / CZ 430908117  |
|                    | Telefon   | 387718439, 387718450     |
|                    |   | Číslo výkresu            |
|                    |   | <b>N1</b>                |
|                    |   | Číslo paré               |



Zákova č.12  
371 22, C. Budějovice