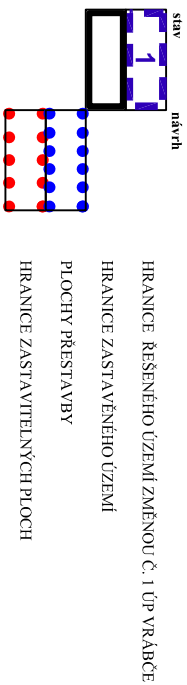


# LEGENDA :

## HRANICE, ZNAČENÍ




HRANICE REŠENÉHO ÚZEMÍ ZMĚNOU Č. 1 ÚP VRÁBCE

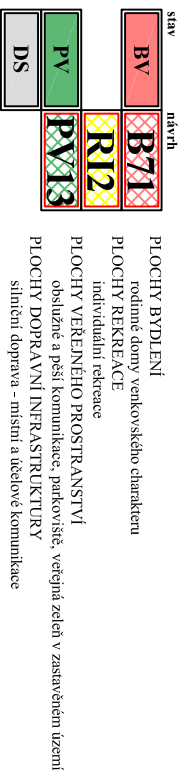
HRANICE ZASTAVĚNÉHO ÚZEMÍ

PLOCHY PŘESTAVBY

HRANICE ZASTAVITELNÝCH PLOCH



## PLOCHY S ROZDÍLNÝM ZPŮSOBEM VYUŽITÍ



PLOCHY BYDLENÍ

rodinné domy venkovského charakteru

PLOCHY REKREACE

individuální rekreace

PLOCHY VERLEHÉHO PROSTRANSTVÍ

obslužné a péči komunikace, parkoviště, veřejná zeleň v zastavěném území

PLOCHY DOPRAVNÍ INFRASTRUKTURY

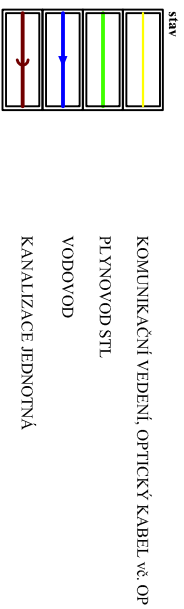
slimitní doprava - místní a účelové komunikace

## DOPRAVNÍ INFRASTRUKTURA



CYKLOTRASY

## TECHNICKÁ INFRASTRUKTURA



KOMUNIKAČNÍ VEDENÍ, OPTICKÝ KABEL, VČ. OP

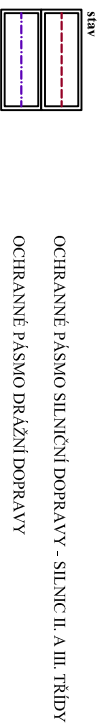
PLYNOVOD STL

VODOVOD

KANALIZACE JEDNOTNÁ

## LIMITY VYUŽITÍ ÚZEMÍ

### TECHNICKÉ A DOPRAVNÍ LIMITY



OCHRANNÉ PÁSMO SILNIČNÍ DOPRAVY - SILNICE II, A, III, TRÍDY

OCHRANNÉ PÁSMO DRÁŽNÍ DOPRAVY

## KULTURNÍ LIMITY



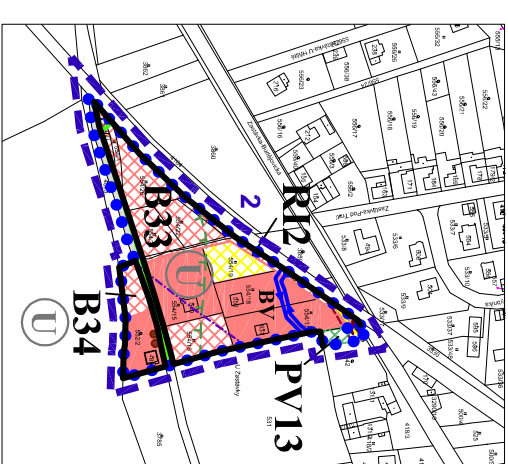
ÚZEMÍ S ARCHEOLOGICKÝMI NÁLEZY II. KATEGORIE

Správní orgán, který Změnu č. 1 ÚP vydal	<b>ZÁSTUPITELSTVO OBCE VRÁBCE</b>	Razídka
Datum nabytí účinnosti		
Oprávněná úřední osoba pořizovatele:	<b>Ing. Luboš Lačina</b> vedoucí odboru územního plánování Magistrátu města České Budějovice	

## LOKALITA 1



## LOKALITA 2



## JEVY ÚP VRÁBCE RUŠENÉ ZMĚNOU Č. 1



## VÝČET NAVRŽENÝCH JEVŮ ZMĚNOU Č. 1 ÚP VRÁBCE VE SPRÁVNÍM ÚZEMÍ OBCE

**B71** PLOCHY BYDLENÍ  
rodinné domy venkovského charakteru

**R12** PLOCHY REKREACE  
individuální rekreace

Na celé správní území obce zasahuje ochranné pásmo letiště s výškovým omezením staveb a ochranné pásmu radaru Třebotovice

Zakázka	<b>ZMĚNA Č. 1 ÚZEMNÍHO PLÁNU VRÁBCE</b>		Razídlo zpracovatele
Obsah	<b>KOORDINAČNÍ VÝKRES</b>		
Měřítko	1 : 5 000		
Datum vyhotovení	ŘÍJEN 2017	Podpis	
	Hlavní projektant	Ing. arch. Václav Štěpán	
	Zodpovědný projektant	Ing. Simona Mayerová	
	Zpracoval	Ing. Simona Mayerová	Číslo výkresu
	IČO / DIČ	10276661 / CZ 430908117	Číslo paré
	Telefon	387718439, 387718450	<b>O1</b>



Zakova č.12  
371 22, C. Budějovice