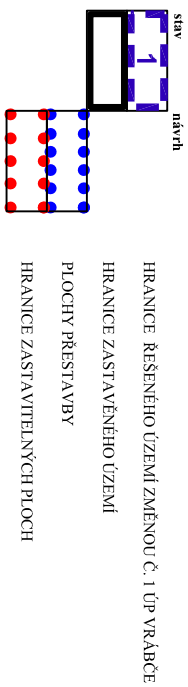
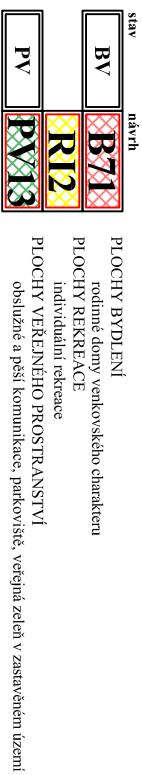


LEGENDA :

HRANICE, ZNAČENÍ




PLOCHY S ROZDÍLNÝM ZPŮSOBEM VYUŽITÍ



DOPRAVNÍ INFRASTRUKTURA



TECHNICKÁ INFRASTRUKTURA

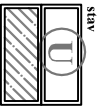


LIMITY VYUŽITÍ ÚZEMÍ


TECHNICKÉ A DOPRAVNÍ LIMITY



JEVY ÚP VRÁBČE RUŠENÉ ZMĚNOU Č. 1



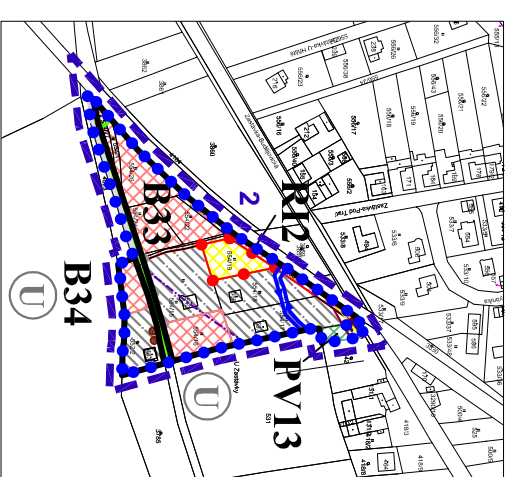
Správní orgán, který Změnu č. 1 ÚP vydal	ZÁZNAM O ÚČINNOSTI	Razídka
Datum nabytí účinnosti	ZASTUPITELSTVO OBCE VRÁBČE	
Oprávněná úřední osoba pořizovatele:	Ing. Luboš Lačina vedoucí odboru územního plánování Magistrátu města České Budějovice	



LOKALITA 1



LOKALITA 2



VÝČET NAVRŽENÝCH JEVŮ ZMĚNOU Č. 1 ÚP VRÁBČE VE SPRÁVNÍM ÚZEMÍ OBCE

B71

PLOCHY BYDLENÍ
rodinné domy venkovského charakteru

R12

PLOCHY REKREACE
individuální rekreace

Zakázka	ZMĚNA Č. 1 ÚZEMNÍHO PLÁNU VRÁBČE		Razídlo zpracovatele
Obsah	VÝKRES VEŘEJNÉ INFRASTRUKTURY		
Měřítko	1 : 5 000		
Datum vyhotovení	ŘÍJEN 2017		
Hlavní projektant	Ing. arch. Václav Štěpán		Podpis
Zodpovědný projektant	Ing. Simona Mayerová		
Zpracoval	Ing. Simona Mayerová		
IČO / DIČ	10276661 / CZ 430908117		Číslo výkresu N3
Telefon	387718439, 387718450		Číslo paré
architektonický atelier			
Zábrava č.12 371 22, C. Budějovice			