



**STRATEGICKÝ PLÁN ROZVOJE OBCE  
VRÁBČE**

2023-2030

BŘEZEN 2023

# **IDENTIFIKAČNÍ ÚDAJE**

Zpracovatel: Obec Vrábče

Adresa: Ves – Na Návsi 33, Vrábče, 370 01 České Budějovice

IČO: 00581941

Místo řešení: Vrábče

ORP: České Budějovice

Kraj: Jihočeský

Zastupitelstvo obce Vrábče na svém zasedání, které se uskutečnilo dne **5.4.2023**, schválilo Strategický plán rozvoje obce Vrábče, usnesením číslo **4/2023**. Jedná se o základní plánovací dokument a zároveň nástroj pro řízení rozvoje obce.

# OBSAH

Obsah .....	4
Úvod .....	6
Analytická část .....	7
Základní charakteristika obce .....	7
Poloha obce.....	7
Obyvatelstvo .....	8
Širší vztahy .....	8
Historie obce .....	9
Doprava a dopravní infrastruktura .....	10
Mapa dopravní infrastruktury.....	10
Silniční doprava .....	10
Veřejná hromadná doprava .....	13
Cyklistická doprava .....	15
Pěší doprava.....	17
Technická infrastruktura .....	18
Zásobování elektrickou energií.....	19
Vodohospodářské sítě.....	19
Východisko pro návrhovou část .....	20
SWOT analýza .....	20
Silné stránky .....	20
Slabé stránky .....	20
Příležitosti .....	21
Hrozby.....	21



Návrhová část.....	22
Strategická vize .....	22
Strategické cíle .....	22
Implementační část .....	23
1. Cíl: Rekonstrukce a budování dopravní infrastruktury .....	23
1.1 Vybudování chodníku podél silnice II/143, Vrábče – Zastávka ...	23
1.2 Vybudování chodníku podél silnice III/14317 v ulici Ves – Kroclovská, Vrábče.....	24
1.3 Oprava účelových komunikací v části obce Slavče.....	25
1.4 Oprava účelových komunikací v části obce Kroclov .....	25
1.5 Vybudování polní cesty C13 v části obce Vrábče-Ves.....	26
2. Cíl: Rozvoj technické infrastruktury .....	26
2.1 Vybudování ČOV Vrábče-ves .....	26
3. Cíl: Zlepšení občanské vybavenosti obce.....	27
3.1 Vykoupení pozemků včetně stavby bývalé budovy sušky obilí + odstranění stavby .....	27
3.2 Vypracování projektové dokumentace pro stavbu kulturního domu .....	27
3.3 Výstavba budovy kulturního domu .....	28
3.4 Rozšíření hřbitova v části obce Vrábče-Ves .....	29
Seznam zdrojů dat.....	30

# ÚVOD

Strategický plán rozvoje obce Vrábče je základním plánovacím dokumentem obce. Jde o hlavní nástroj řízení rozvoje obce. Smyslem tvorby tohoto dokumentu bylo popsat situaci v obci a formulovat představy o budoucnosti obce včetně navržení aktivit, které pomůžou k rozvoji obce.

Tento dokument byl vytvořen pro období let 2023–2030.

# ANALYTICKÁ ČÁST

## ZÁKLADNÍ CHARAKTERISTIKA OBCE

*Základní charakteristika obce obsahuje komplexní zhodnocení polohy a základních demografických ukazatelů obyvatel obce Vrábče. Kapitola se dále zabývá vazbami obce na své okolí a historií obce.*

### Poloha obce

Vrábče se nachází na pomezí Chráněné krajinné oblasti Blanský les. Mezi významné vrcholy CHKO Blanský les patří Kleť (1087 m), Bulový (953 m), Buglata (832 m), Vysoká Běta (804 m), Kluk (741 m) či Chlumečský vrch (610 m). Jádru obce se nachází ve výšce okolo 505 m.



Vrábče je obec ležící v okrese České Budějovice, v Jihočeském kraji, necelých 10 km jihozápadně od Českých Budějovic.

Obcí Vrábče prochází silnice II/143, která vede z Prachatic do Plané. Přes území obce vede železniční trať České Budějovice – Černý Kříž.

Struktura: Obec Vrábče se skládá ze čtyř částí na dvou katastrálních územích:

- Koroseky,
- Kroclov,
- Slavče,

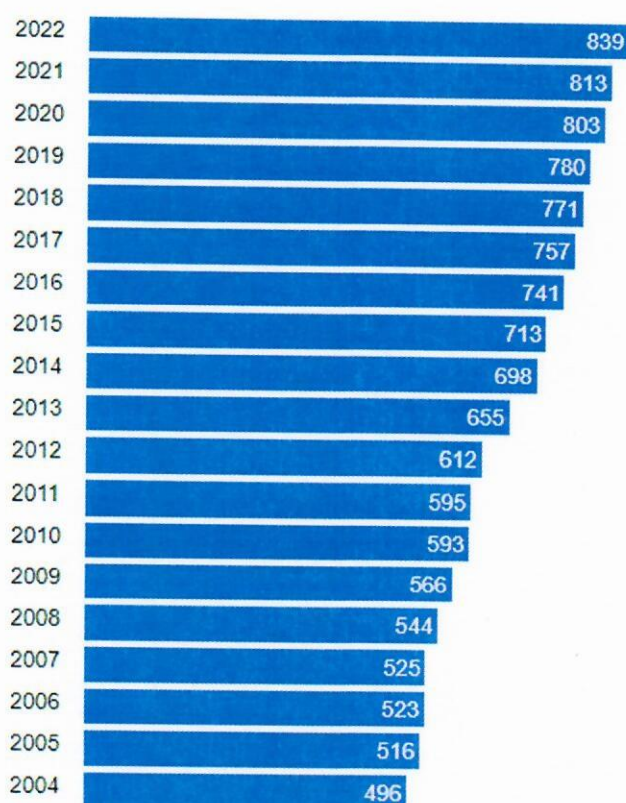


- Vrábče.

## Obyvatelstvo

Ve Vrábči žije 839 obyvatel, z toho 401 mužů a 438 žen (k 1. 1. 2022). Průměrný věk obyvatelstva činí 38,9 let. Z příkládaného grafu lze pozorovat neustálý růst počtu obyvatel obce. Od roku 2004 došlo k nárůstu počtu obyvatel Vrábče o 343 osob.

Obrázek: Vývoj celkového počtu obyvatelstva obce Vrábče



## Širší vztahy

Z hlediska širších vztahů se obec Vrábče nachází na pomezí CHKO Blanský les. Sousedními obcemi Vrábče jsou (od východu v hodinovém směru) Boršov nad Vltavou, Kamenný Újezd, Křemže, Habří, Lipí, Závraty a Homole.

Z dat ze SLDB 2011 je zřejmé, že celkem 212 obyvatel obce vyjíždí do zaměstnání a škol mimo obec Vrábče. Celkem 178 osob vyjíždí do zaměstnání a škol v rámci okresu České Budějovice. Naopak za



zaměstnáním a do škol dojíždí do obce Vrábče celkem 16 obyvatel. Valnou většinu dojíždějících tvoří osoby z okresu České Budějovice.

## **Historie obce**

Četné archeologické nálezy dokládají osídlení v oblasti Vrábče už od střední doby kamenné až po dobu laténskou.

První písemná zmínka o vsi Vrábče (villa Wrabczie) pochází z roku 1379. Název je odvozen od osobního jména Vrábek, znamená tedy „Vrábkova ves“. Vrábče v počátcích náležela k hradu Dívčí kámen, po jeho opuštění počátkem 16. století k panství Český Krumlov. V roce 1945 probíhala mezi Křemží a Vrábčí demarkační čára mezi americkými a sovětskými jednotkami. V roce 1992 zde byl odhalen pomník.

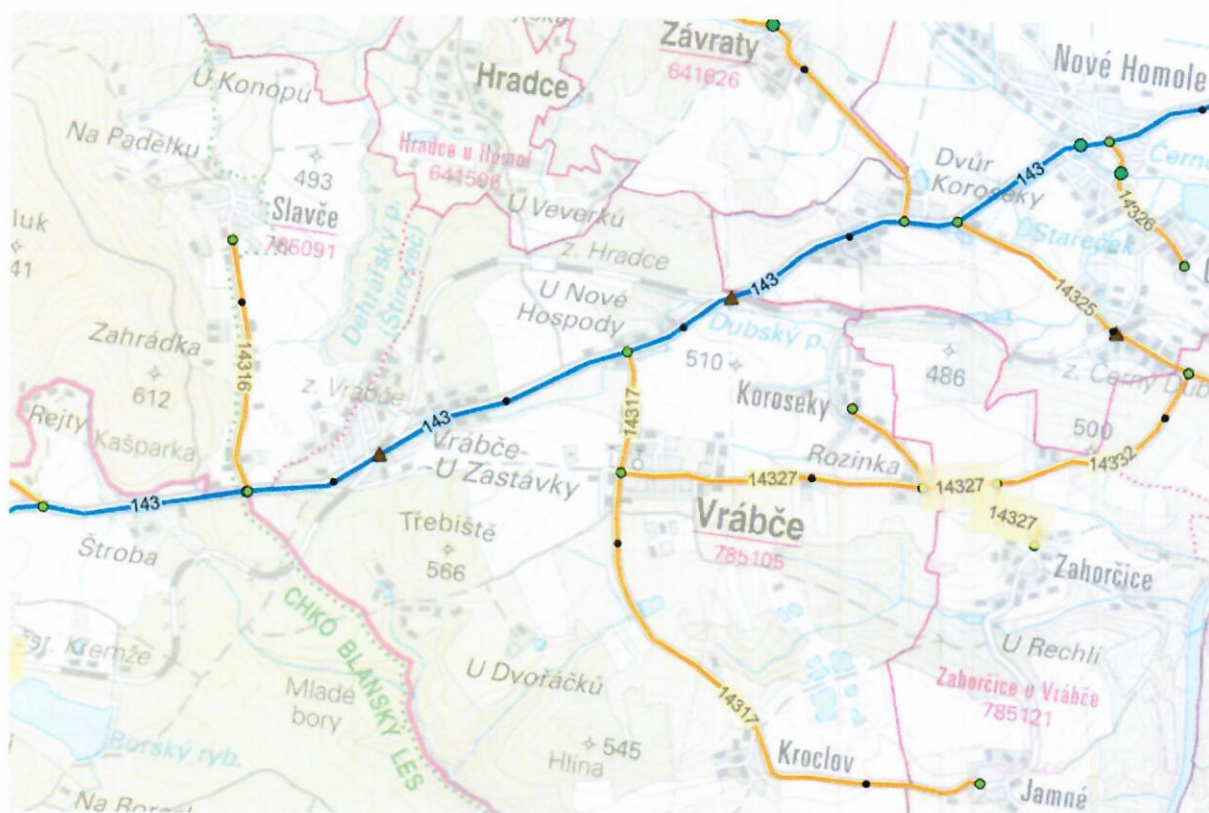
Od roku 1850 je Vrábče samostatnou obcí vyjma mezidobí od poloviny roku 1985 do 23. listopadu 1990, kdy byla začleněna pod obec Boršov nad Vltavou. Do 11. června roku 1960 patřila pod Vrábči část osady Černý Dub a osady Hradce a Závraty. V témže roce se stala součástí obce i osada Slavče. Až do připojení k Boršovu byly součástí obce i Jamné a Zahorčice; Kroclov se připojil zpět od Boršova až od roku 1992.

## DOPRAVA A DOPRAVNÍ INFRASTRUKTURA

Tato kapitola obsahuje komplexní charakteristiku všech složek dopravy na území obce Vrábče. Kapitola popisuje především dopravní infrastrukturu, dopravní obslužnost v obci a jejím bezprostředním okolí. Kapitola se dále zaměřuje na popis jednotlivých složek dopravy včetně dopravy cyklistické a pěší.

### Mapa dopravní infrastruktury

Obrázek: Mapa dopravní infrastruktury v obci Vrábče a okolí



### Silniční doprava

Obcí Vrábče prochází silnice II/143. Tato silnice je dlouhá 41 km, prochází třemi okresy a spojuje prostor Prachatic s Planou.

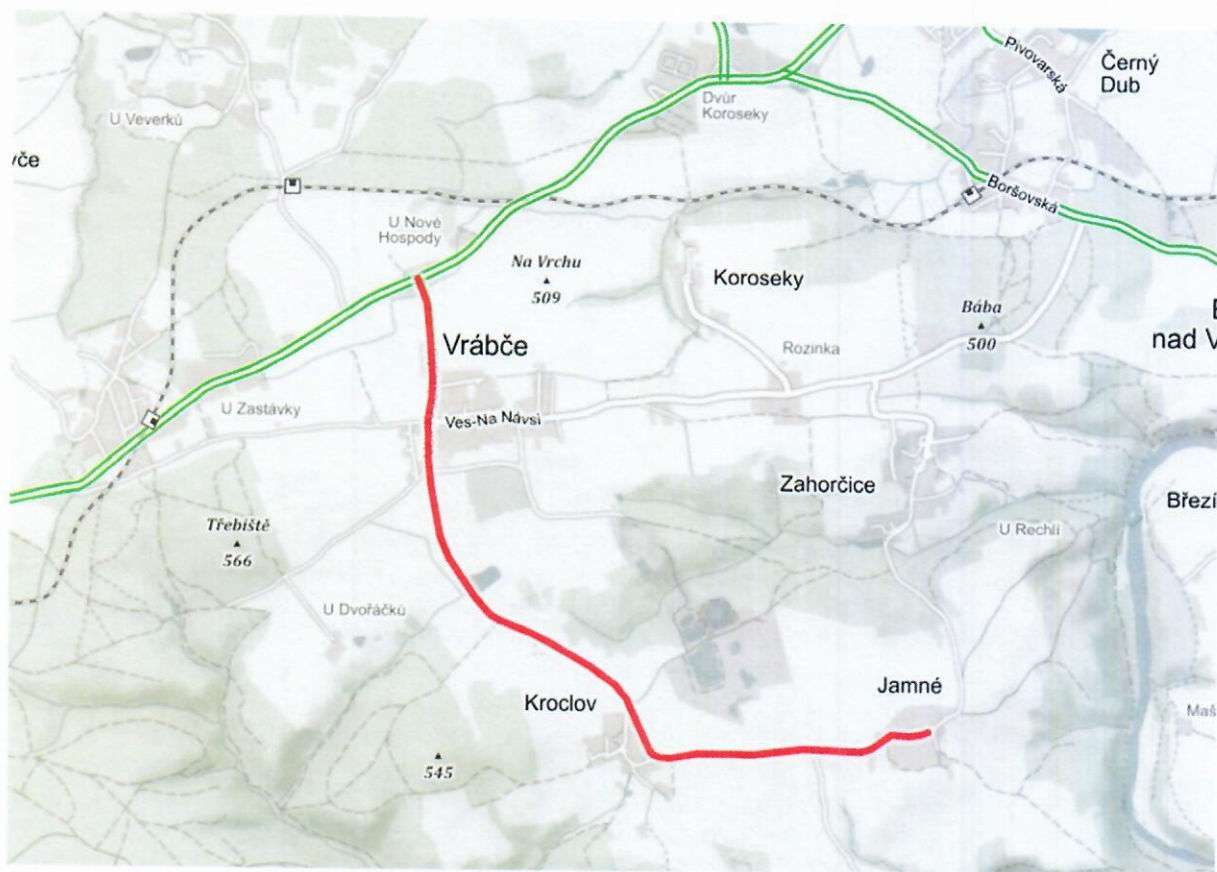
Níže je zachycena intenzita dopravy na vyznačeném úseku (modrá barva) silnice II/143.



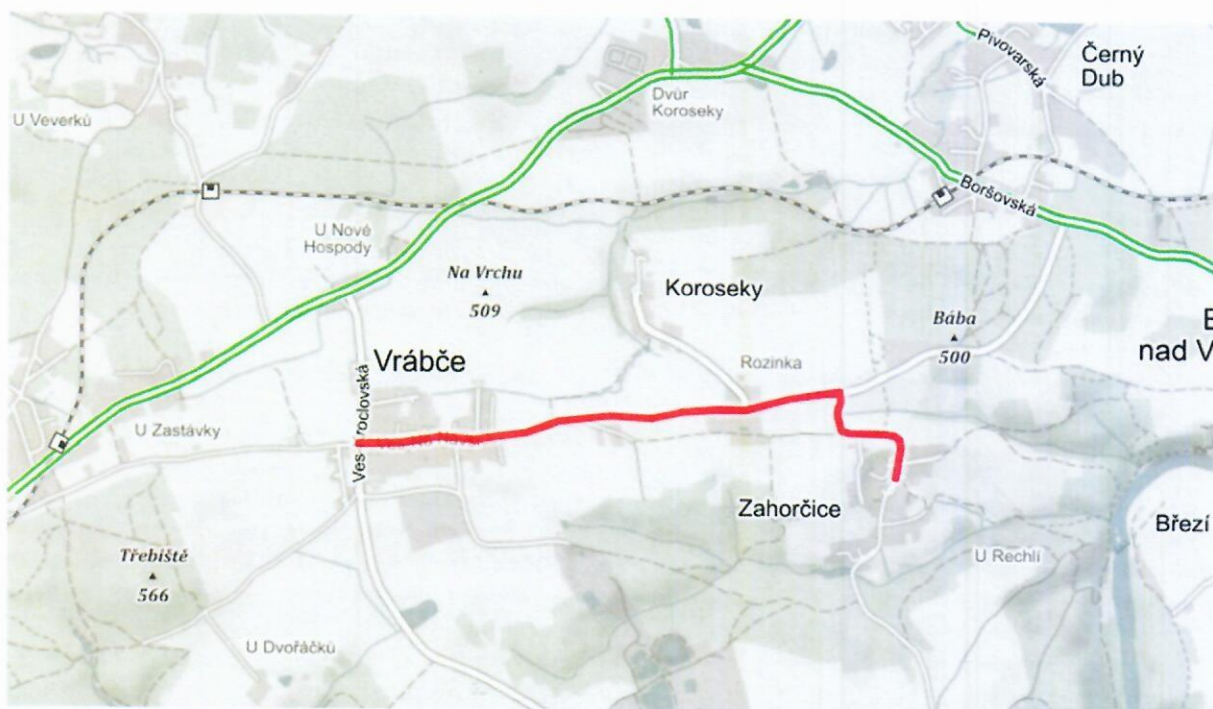


Sčítání dopravy 2020 (ač.úsek: 2-3199)		... význam zkratk																
Roční průměr denních intenzit dopravy		LN	SN	SNP	TN	TNP	NSN	A	AK	TR	TRP	TV	O	M	SV			
RPDI - všechny dny	voz/den	242	73	10	46	12	40	51	4	0	2	480	3 488	34	4 002			
RPDI - pracovní den (Po-Pá)		291	93	13	58	16	53	66	5	0	3	598	3 796	36	4 430			
RPDI - volné dny (mimo svátky)		119	24	2	15	2	7	13	1	0	1	184	2 718	29	2 931			
Hodinová intenzita dopravy																		
Padesátirázová intenzita dopravy	voz/h																	
Špičková hodinová intenzita dopravy	voz/h												TV	SV				
													57	476				
													54	452				
Těžká nákladní vozidla - TNV																		
Hodnota TNV	voz/den														TNV			
															326			
Intenzita dopravy pro hlukové a emisní výpočty		dle CNOSSOS-EU	I1	I2	I3	I4	Celkem	dle Manuálu 2020							OAL	NAL	NS	Celkem
Roční průměr intenzit den (06-18)	voz/den	Vysvětlení viz Podrobné výsledky	2 870	176	106	28	3 180	Vysvětlení viz Podrobné výsledky	2 897	226	56	3 179						
Roční průměr intenzit večer (18-22)	voz/den		527	18	11	4	560		532	23	6	561						
Roční průměr intenzit noc (22-06)	voz/den		236	14	10	2	262		238	18	6	262						
Emise																		
Roční špičková hodinová intenzita dopravy	voz/h												OA	LNA	TNA	NS	BUS	Celkem
													483	33	17	8	8	549
Koeficienty nerovnoměrnosti dopravy																		
Koeficient nerovnoměrnosti dopravy	-												alfa	beta	gamma	PS		
													0.88	0.91	0.97	57.43		
Intenzita cyklistické dopravy																		
Cyklistická doprava	cyklo/den														C			
															68			

Ze silnice II/143 se U Nové Hospody odpojuje silnice III/14317, viz obrázek níže. Tato silnice vede přes Vrabce, Kroclov až do jedné z místních částí Boršova nad Vltavou, Jamné.

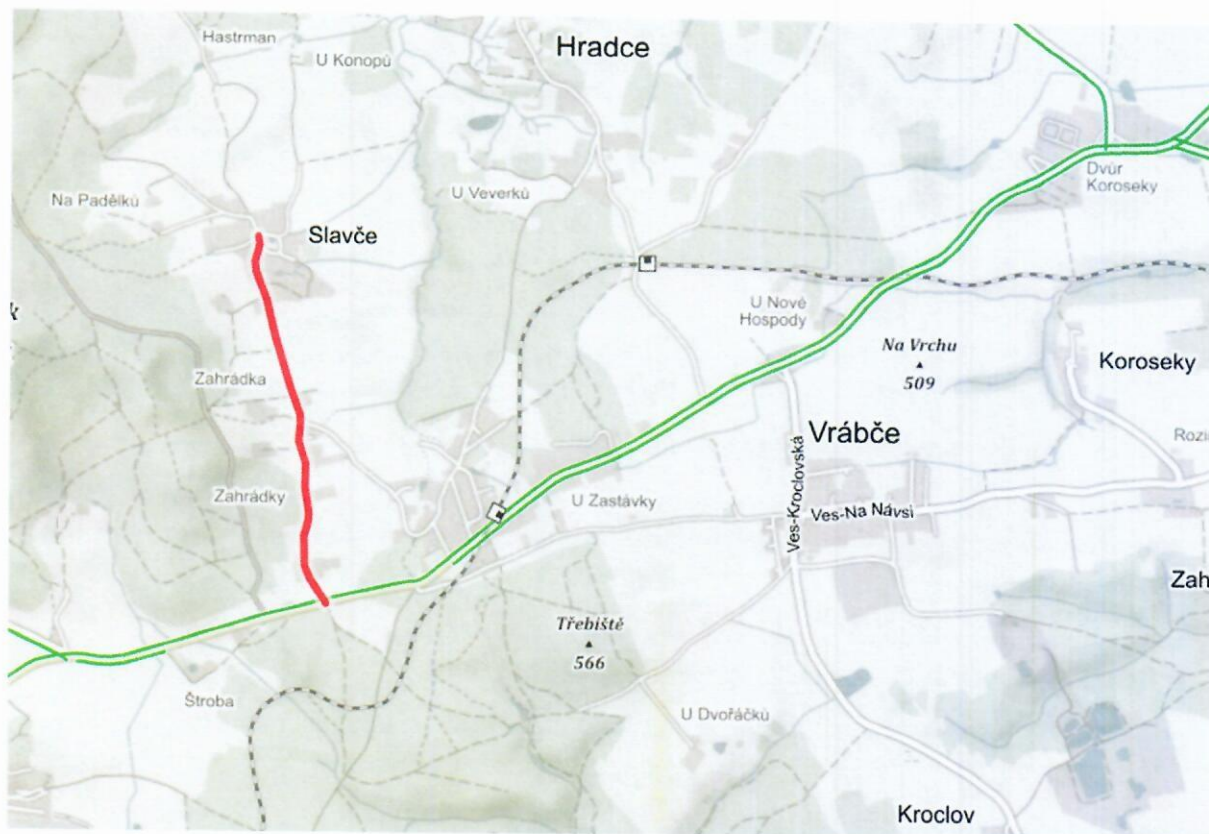


Další podstatnou silnicí pro obec je silnice III/14327, vedoucí od napojení na silnici III/14317 do obce Zahorčice, viz obrázek níže.



V neposlední řadě je potřeba zmínit silnici III/14316, která se odpojuje ze silnice II/143 a vede do místní části Slavče, viz obrázek níže.





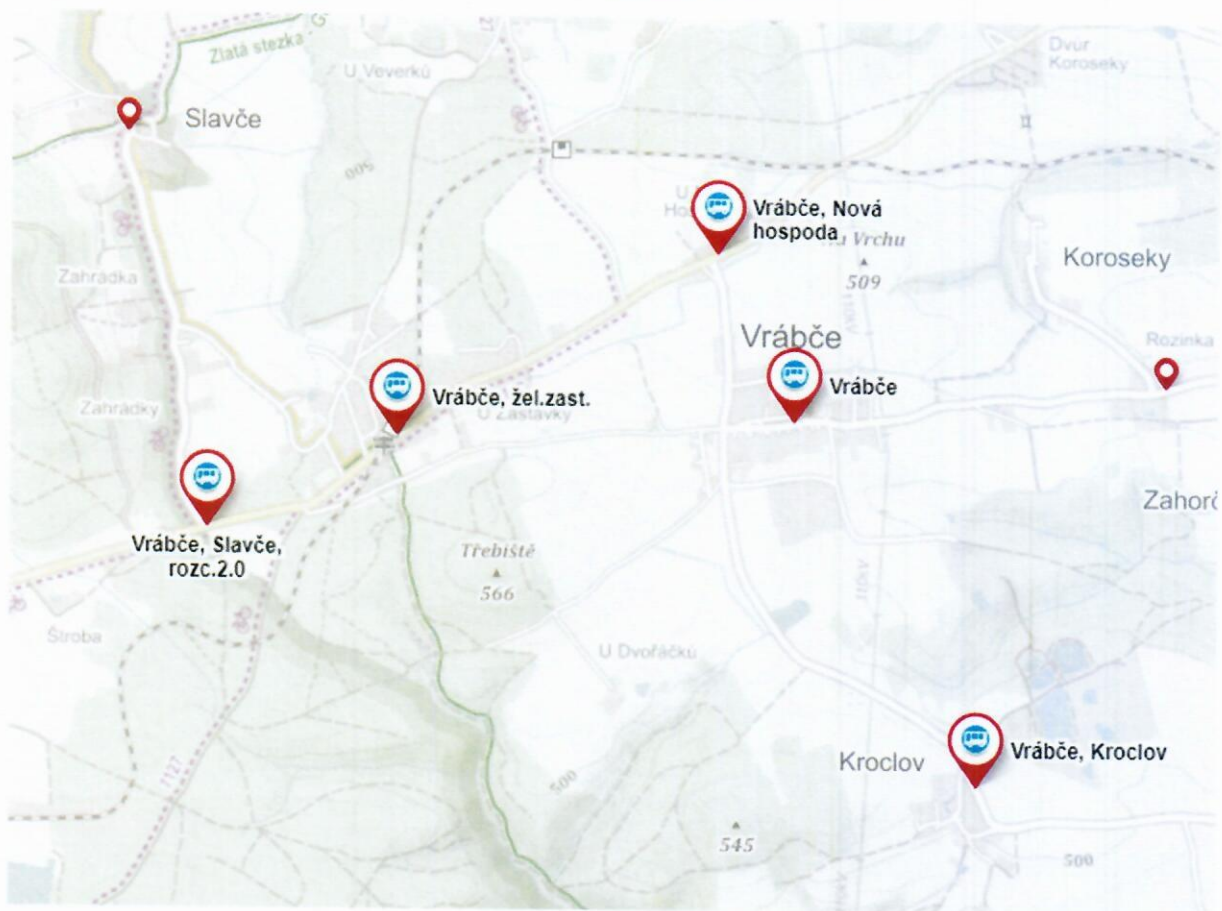
## **Veřejná hromadná doprava**

Veřejná hromadná doprava je na území obce Vrábče zajišťována za pomoci autobusové a železniční dopravy.

Autobusovými zastávkami na území obce Vrábče jsou: Vrábče, Nová hospoda; Vrábče, žel.zast.; Vrábče, Slavče, rozc.2.0; Vrábče, Slavče; Vrábče; Vrábče, u křížku; Vrábče, Koroseky, rozc.1.0.; Vrábče, Kroclov.

Odjezdy/příjezdy z těchto zastávek zajišťují linky č. 320131, 330550 a 330551.

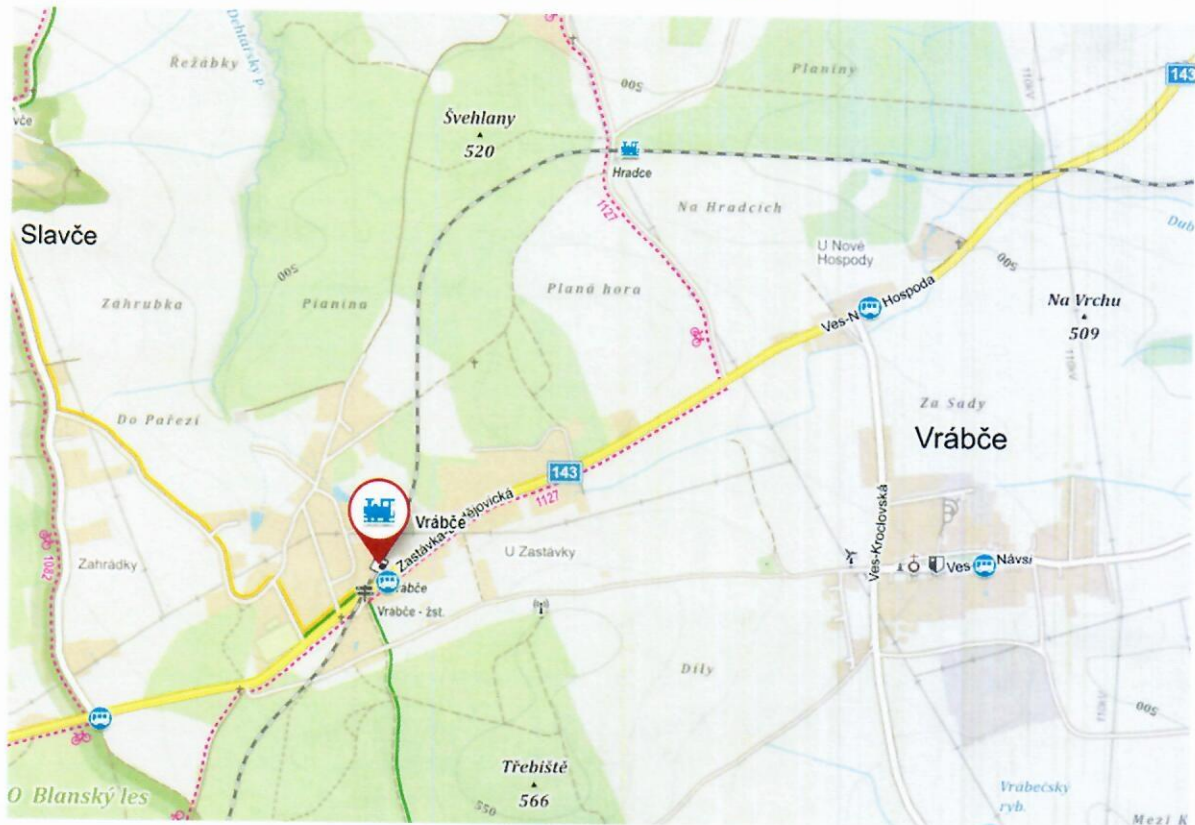
Obrázek: Autobusové zastávky na území obce



Dostupnost obce Vrábče vlakem je zajištěna díky vlakové stanici Vrábče. Číslo spoje, jehož zastávkou je právě obec Vrábče, je S4.

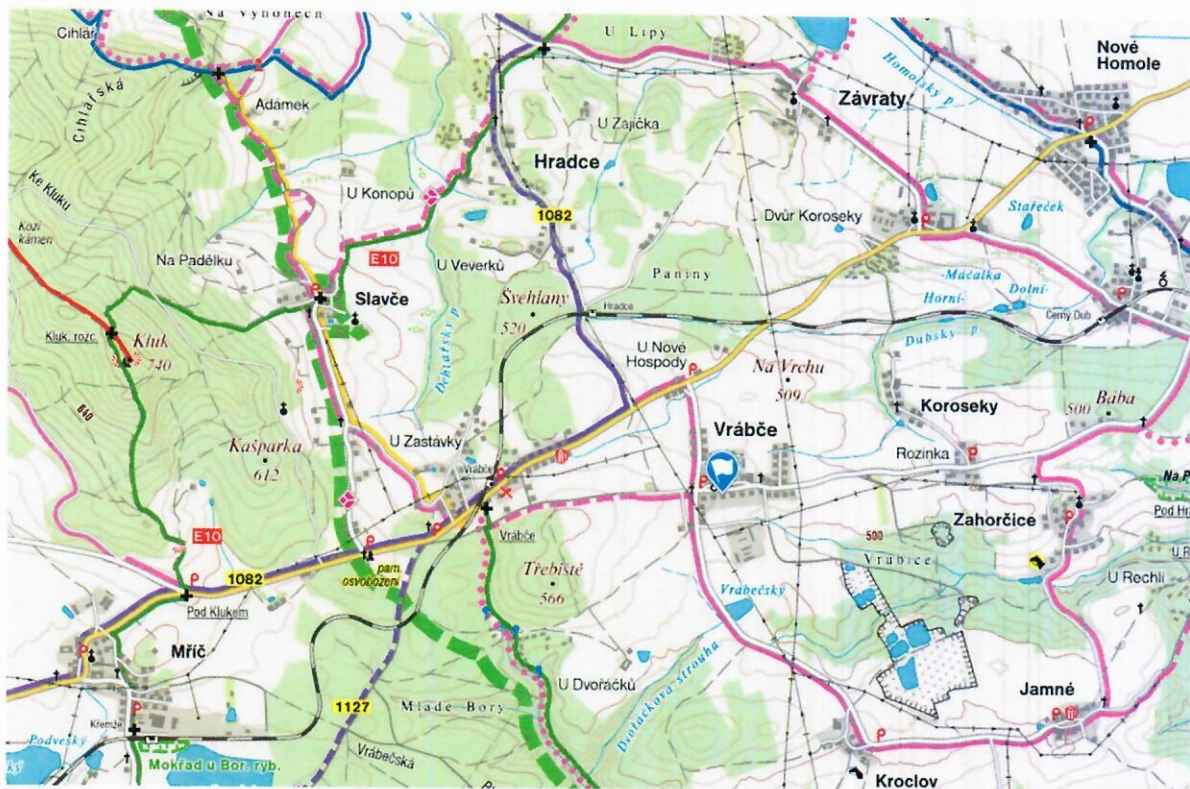


Obrázek: Vlaková stanice Vrábče



## Cyklistická doprava

Obrázek: Mapa cyklotras v obci Vrábče a okolí





Přes území obce Vrábče prochází několik značených cyklotras (viz níže).

## Cyklotrasa 1082

Obrázek: Mapa cyklotrasy 1082

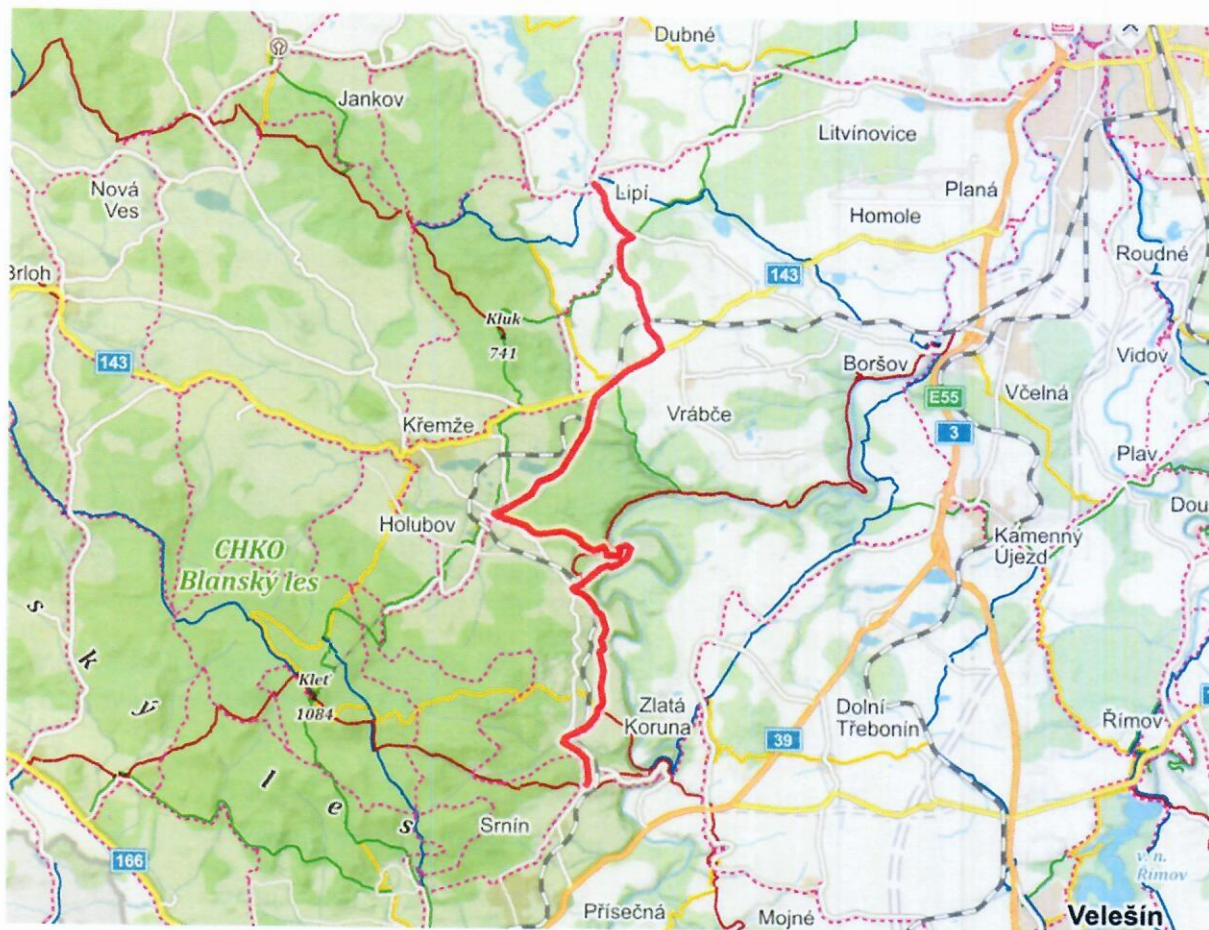


Tato cyklotrasa začíná v Hluboké nad Vltavou, vede přes Bezdrev, Čejkovice, Dubné, Lipí, Vrábče a končí v Křemži. Problémovou částí cyklotrasy na území obce Vrábče je nemožnost vyhnoutí se silnici II/143, která svojí vysokou intenzitou dopravy představuje pro všechny účastníky provozu zvýšené nebezpečí.



## Cyklotrasa 1127

Obrázek: Mapa cyklotrasy 1127



Tato cyklotrasa začíná ve Zlaté Koruně, vede přes Plešovice, Třísov, Holubov, Vrábče, Hradce a končí v Lipí.

### Pěší doprava

Vzhledem k velikosti obce Vrábče má pěší doprava v rámci obce nezanedbatelný význam. Komunikace pro pěší v rámci zástavby obce jsou v mnoha místech, především podél hlavních komunikací, v nevyhovujícím technickém stavu, či zcela chybí. Komunikace pro pěší chybí zejména v lokalitách výstavby nových rodinných domů. Na mnoha místech chybí také základní bezpečnostní prvky pěší dopravy, jako jsou přechody pro chodce, ostrůvky či vodící prvky pro nevidomé. Obec tento stav dlouhodobě řeší, a to budováním nových úseků chodníků včetně přechodů pro chodce a výše zmíněných bezpečnostních prvků.

Snahou obce je vybudování nových komunikací pro pěší podél silnic s vysokou intenzitou dopravy, na území obce. Problematická je zejména absence komunikace pro pěší podél silnice II/143 v místech nově vznikající výstavby rodinných domů. Dalším nedostatkem je absence komunikace pro pěší podél silnice III/14317 v zastavěném území obce. V současné době se v této lokalitě nenachází žádná komunikace pro pěší a chodci jsou nuceni pohybovat se po hraně vozovky, která je poměrně intenzivně vytižena automobilovou dopravou, zejména těžkými nákladními vozidly v důsledku bezprostřední blízkosti pískovny.

Na území obce prochází Evropská dálková trasa E10. Jihočeská trasa navazuje na trasu Východočeskou. Evropská dálková trasa E10 je turisticky vyznačená trasa v délce 2850 km pro pěší turisty po Evropě. Českou republikou prochází severojižním směrem, v terénu je vedena po českých turistických trasách s uvedením E10 ve špičce směrovníku.

Rozvoj pěší dopravy na území obce Vrábče může být do budoucna realizován společně s rozvojem cyklistické dopravy, a to jak v rámci zástavby obce, kde prostorové poměry dovolují souběžné vedení pruhu pro pěší i cyklisty, tak také v rámci bezpečného propojení Vrábče s okolními obcemi.





## TECHNICKÁ INFRASTRUKTURA

*Technická infrastruktura obce zahrnuje její zhodnocení, a to se zaměřením na zásobování elektrickou energií a vodohospodářské sítě.*

### **Zásobování elektrickou energií**

Zásobování elektrickou energií je zajištěno prostřednictvím distribuční sítě EG.D (E.ON).

### **Vodohospodářské sítě**

Vodohospodářská síť je v majetku obce Vrábče a jejím provozovatelem je ČEVAK a.s. Odpadní voda je v lokalitě Vrábče-Zastávka sváděna prostřednictvím kanalizační sítě na čistírnu odpadních vod, která je rovněž v majetku obce. Z ostatních částí obce je předčištěná odpadní voda sváděna prostřednictvím kanalizační sítě do různých vodotečí. Provozovatelem kanalizace a ČOV je ČEVAK a.s.

# VÝCHODISKO PRO NÁVRHOVOU ČÁST

*Hlavním východiskem pro Návrhovou část je zejména Analytická část, jejíž klíčové podněty jsou shrnuty pomocí SWOT analýzy.*

## SWOT ANALÝZA

*SWOT analýza je analytickou metodou, jejíž podstatou je odhalení a současně vzájemné porovnávání vnitřních silných a slabých stránek a vnějších podmínek působících na obec. Jedná se o analýzu hlavních tendencí současného a budoucího vývoje obce. Výsledky SWOT analýzy slouží jako základ pro další analyzování obce, vymezení problémových oblastí a zaměření rozvojového plánu obce. Jejím akcentováním se zvyšuje pravděpodobnost budoucí realizace příhodných možností, a naopak se omezuje dopad pojmenovaných hrozeb.*

### **Silné stránky**

- poloha na pomezí CHKO Blanský les
- dobrá dostupnost města České Budějovice
- hustá síť cyklotras v okolí
- blízkost turisticky atraktivních lokalit

### **Slabé stránky**

- vysoká intenzita dopravy na území obce (zejména silnice II/143 a silnice III/14317)
- chybějící komunikace pro pěší v částech obce s vysokou intenzitou provozu



## **Příležitosti**

- vybudování komunikací pro pěší, případně komunikací pro cyklisty v nebezpečných úsecích na území obce
- spolupráce s Jihočeským krajem
- dotační tituly
- spolupráce na bázi MAS Blanský les – Netolicko
- rozšíření možností volnočasového a sportovního vyžití obyvatel obce

## **Hrozby**

- nárůst intenzity silniční/automobilové dopravy
- finanční zátěž obecního rozpočtu (realizace a případná údržba)
- zvyšující se náklady na energie

# NÁVRHOVÁ ČÁST

*Účelem Návrhové části je reflektovat témata, která jsou pro další rozvoj obce stěžejní. Vychází z kapitoly Východiska pro návrhovou část, zejména z poznatků Analytické části.*

## **Strategická vize**

*Obec Vrábče je aktivní, inspirující, motivující a pečující komunitou, přívětivou k obyvatelům všech věkových skupin. Je to klidné, čisté a bezpečné místo pro bydlení s kvalitní infrastrukturou, venkovským charakterem, spolupracující s okolními obcemi.*

## **Strategické cíle**

### **1. Cíl: Rekonstrukce a budování dopravní infrastruktury**

- 1.1 Vybudování chodníku podél silnice II/143, Vrábče – Zastávka
- 1.2 Vybudování chodníku podél silnice III/14317 v ulici Ves – Kroclovská, Vrábče
- 1.3 Oprava účelových komunikací v části obce Slavče
- 1.4 Oprava účelových komunikací v části obce Kroclov
- 1.5 Vybudování polní cesty C13 v části obce Vrábče-Ves

### **2. Cíl: Rozvoj technické infrastruktury**

- 2.1 Vybudování ČOV Vrábče-ves

### **3. Cíl: Zlepšení občanské vybavenosti obce**

- 3.1 Vykoupení pozemků včetně stavby bývalé budovy sušky obilí + odstranění stavby
- 3.2 Vypracování projektové dokumentace pro stavbu kulturního domu
- 3.3 Výstavba budovy kulturního domu
- 3.4 Rozšíření hřbitova v části obce Vrábče-Ves

# IMPLEMENTAČNÍ ČÁST

*Účelem implementace je zajistit úspěšné zavedení koncepce do praxe řízení obce. Představuje popis přístupů a postupů, které umožní zrealizovat opatření a aktivity, které jsou definované v Návrhové části.*

## **Zpřístupnění dokumentu**

Dokument bude zveřejněn na internetových stránkách obce Vrábče a zároveň bude k nahlédnutí, případně i k zapůjčení v listinné podobě na obecním úřadě.

## **Hodnocení plnění strategie**

Plnění strategie bude kontrolováno průběžně, bude vyhodnoceno, do jaké míry byla naplánovaná opatření skutečně realizovaná, či z jakých důvodů případně realizována být nemohla. Současně budou případně přehodnoceny jednotlivé záměry z hlediska možnosti a potřeby jejich realizace.

## **Jednotlivé aktivity**

Konkrétní aktivity formulují přístup k naplnění strategické vize. Vize bude naplněna realizací konkrétních rozvojových aktivit.

## **1. CÍL: REKONSTRUKCE A BUDOVÁNÍ DOPRAVNÍ INFRASTRUKTURY**

### **1.1 Vybudování chodníku podél silnice II/143, Vrábče – Zastávka**

#### **Odpovědný subjekt**

Obec Vrábče

#### **Zdroje financování**

IROP, SFDI, Obec Vrábče

#### **Odhad finanční náročnosti**



1 500 000 Kč

### **Odhadovaný termín realizace**

2023 – 2024

### **Poznámka**

Projekt bude realizován podél silnice II/143 v zastavěném území obce, resp. v lokalitě výstavby nových rodinných domů. V současné době se v místě realizace nenachází žádná komunikace pro pěší a chodci jsou nuceni pohybovat se po hraně vozovky, která je poměrně intenzivně vytížena automobilovou dopravou.

## **1.2 Vybudování chodníku podél silnice III/14317 v ulici Ves – Kroclovská, Vrábče**

### **Odpovědný subjekt**

Obec Vrábče

### **Zdroje financování**

IROP, SFDI, Obec Vrábče

### **Odhad finanční náročnosti**

1 500 000 Kč

### **Odhadovaný termín realizace**

2023 – 2024

### **Poznámka**

Projekt bude realizován v obci Vrábče podél silnice III/14317 v zastavěném území obce. V současné době se v místě realizace nenachází žádná komunikace pro pěší a chodci jsou nuceni pohybovat se po hraně vozovky, která je poměrně intenzivně vytížena automobilovou dopravou, zejména těžkými nákladními vozidly v důsledku bezprostřední blízkosti pískovny.



### **1.3 Oprava účelových komunikací v části obce Slavče**

#### **Odpovědný subjekt**

Obec Vrábče

#### **Zdroje financování**

MMR, Obec Vrábče

#### **Odhad finanční náročnosti**

2 000 000 Kč

#### **Odhadovaný termín realizace**

2024

#### **Poznámka**

Projekt bude realizován v místní části Slavče. Jedná se o opravu účelových komunikací, které jsou poničeny zemními pracemi po rekonstrukci vodovodního řádu.

### **1.4 Oprava účelových komunikací v části obce Kroclov**

#### **Odpovědný subjekt**

Obec Vrábče

#### **Zdroje financování**

MMR, Obec Vrábče

#### **Odhad finanční náročnosti**

2 000 000 Kč

#### **Odhadovaný termín realizace**

2027

#### **Poznámka**

Projekt bude realizován v místní části obce - Kroclov. Jedná se o opravu účelových komunikací, především o komunikaci procházející středem osady, která je poničena těžkou technikou při výstavbě rodinných domů.

## **1.5 Vybudování polní cesty C13 v části obce Vrábče-Ves**

### **Odpovědný subjekt**

Obec Vrábče

### **Zdroje financování**

MMR, Jihočeský kraj, Obec Vrábče

### **Odhad finanční náročnosti**

3 000 000 Kč

### **Odhadovaný termín realizace**

2030

### **Poznámka**

Projekt bude realizován v místní části obce Vrábče-Ves. Jedná se o vybudování polní cesty, která spojuje místní hřbitov s účelovou komunikací směr Hradce a zároveň řeší propojení cyklotrasy Vrábče – Lipí.

## **2. CÍL: ROZVOJ TECHNICKÉ INFRASTRUKTURY**

### **2.1 Vybudování ČOV Vrábče-ves**

#### **Odpovědný subjekt**

Obec Vrábče

#### **Zdroje financování**

OPŽP, Obec Vrábče

#### **Odhad finanční náročnosti**

15 000 000 Kč

### **Odhadovaný termín realizace**

2028

### **Poznámka**

Projekt bude realizován v části obce Vrábče-Ves. Jedná se o výstavbu centrální ČOV pro cca 400 ekvivalentních obyvatel.

## **3. CÍL: ZLEPŠENÍ OBČANSKÉ VYBAVENOSTI OBCE**

### **3.1 Vykoupení pozemků včetně stavby bývalé budovy sušky obilí + odstranění stavby**

#### **Odpovědný subjekt**

Obec Vrábče

#### **Zdroje financování**

Obec Vrábče

#### **Odhad finanční náročnosti**

2 500 000 Kč

### **Odhadovaný termín realizace**

2023 – 2024

### **Poznámka**

Projekt bude realizován v části obce Vrábče-Ves. Jedná se o výkup pozemků pod bývalou budovou sušky obilí a v její těsné blízkosti. Po zhodnocení a posouzení projektantem bude budova buď částečně, nebo zcela zbourána a na stávajícím místě postavena budova kulturního domu.

### **3.2 Vypracování projektové dokumentace pro stavbu kulturního domu**

#### **Odpovědný subjekt**



Obec Vrábče

### **Zdroje financování**

Obec Vrábče

### **Odhad finanční náročnosti**

500 000 Kč

### **Odhadovaný termín realizace**

2024

### **Poznámka**

Projekt bude realizován v části obce Vrábče-Ves. Jedná se o vypracování projektové dokumentace včetně stavebního povolení pro výstavbu kulturního domu, který v obci schází, a to především pro pořádání obecních akcí nebo akcí místních spolků.

## **3.3 Výstavba budovy kulturního domu**

### **Odpovědný subjekt**

Obec Vrábče

### **Zdroje financování**

Ministerstvo kultury, Obec Vrábče

### **Odhad finanční náročnosti**

10 000 000 Kč

### **Odhadovaný termín realizace**

2025 – 2026

### **Poznámka**

Projekt bude realizován v části obce Vrábče-Ves v lokalitě u Mateřské školy. Jedná se o výstavbu společenského sálu se zázemím, které bude sloužit jak

pro pořádání kulturních akcí, tak pro sportovní vyžití místních občanů a dětí z MŠ.

### **3.4 Rozšíření hřbitova v části obce Vrábče-Ves**

#### **Odpovědný subjekt**

Obec Vrábče

#### **Zdroje financování**

MMR, Jihočeský kraj, Obec Vrábče

#### **Odhad finanční náročnosti**

2 000 000 Kč

#### **Odhadovaný termín realizace**

2030

#### **Poznámka**

Projekt bude realizován v místní části obce Vrábče-Ves. Jedná se o rozšíření místního hřbitova z důvodu nedostatku hrobových míst na stávajícím hřbitově.

## SEZNAM ZDROJŮ DAT

<http://www.cykloserver.cz/cykloatlas/#pos=50.000000P14.000000P8@b=2>

<https://www.google.com/maps>

<https://mapy.cz/>

[https://scitani.rsd.cz/CSD\\_2020/pages/map/default.aspx](https://scitani.rsd.cz/CSD_2020/pages/map/default.aspx)

<https://idos.idnes.cz/vlakyautobusymhdvse/spojeni/>

<https://www.vrabce.cz/>

<https://www.czso.cz/>

<https://rsdcr.maps.arcgis.com/apps/instant/sidebar/index.html?appid=fd2664f7a1c94535a79afa88587d16f4>

<https://masbln.cz/>

Pavel Závíš  
místostarosta obce



František Ohrazda  
starosta obce

