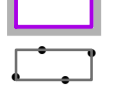


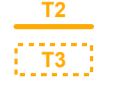











ZÁKLADNÍ LEGENDA

 hranice územní úpravy
 hranice katastrálního území

VEŘEJNĚ PROSPĚŠNÁ OPATŘENÍ

 101 nově vybudovaná lokální územní úprava
 102 územní úprava v rámci územní úpravy
 103 územní úprava v rámci územní úpravy
 104 územní úprava v rámci územní úpravy
 105 územní úprava v rámci územní úpravy
 106 územní úprava v rámci územní úpravy
 107 územní úprava v rámci územní úpravy
 108 územní úprava v rámci územní úpravy
 109 územní úprava v rámci územní úpravy
 110 územní úprava v rámci územní úpravy
 111 územní úprava v rámci územní úpravy

ZÁZNAM O ÚČINNOSTI

vypracováno dle zákona č. 183/2006 Sb., o územním plánování a státním územním plánování, ve znění pozdějších předpisů
 schvázeno usnesením zastupitelstva obce Vrábče ze dne 13.12.2022
 zpracovatel: Ing. Jan Štěrba

OPIS PLÁNU

ÚPLNÉ ZNĚNÍ ÚZEMNÍHO PLÁNU VRÁBČE
 PO VYDÁNÍ JEHO ZMĚNY Č. 3
 3. VÝKRES VEŘEJNĚ PROSPĚŠNÝCH STAVEB, OPATŘENÍ A ASANACÍ

ZHOTOVITEL

Stádo MAP 4 s.r.o.
 MĚŘÍTKO 1:5000
 PŘÍLOHA ČÍSLO 3