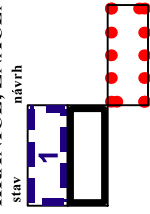


LEGENDA:

HRANICE, ZNAČENÍ

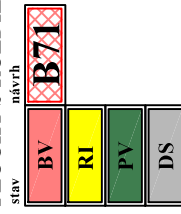


HRANICE ŘEŠENÉHO ÚZEMÍ ZMĚNOU Č. 1 ÚP VRÁBČE

HRANICE ZASTAVĚNÉHO ÚZEMÍ

HRANICE ZASTAVITELNÝCH PLOCH

PLOCHY S ROZDÍLNÝM ZPŮSOBEM VYUŽITÍ



PLOCHY BYDLENÍ

rodinné domy venkovského charakteru
PLOCHY REKREACE
individuální rekreace

PLOCHY VEREJNÉHO PROSTRANSTVÍ

obslužné a pěší komunikace, parkoviště, veřejná zeleň v zastavěném území
PLOCHY DOPRAVNÍ INFRASTRUKTURY
silniční doprava - místní a účelové komunikace

JEVY ÚP VRÁBČE RUŠENÉ ZMĚNOU Č. 1



PLOCHY URČENÉ K PROVĚŘENÍ ZMĚN JEJICH VYUŽITÍ ÚZEMNÍ STUDIÍ

OSNAČENÍ ZASTAVITELNÝCH PLOCH - RUŠENÉ

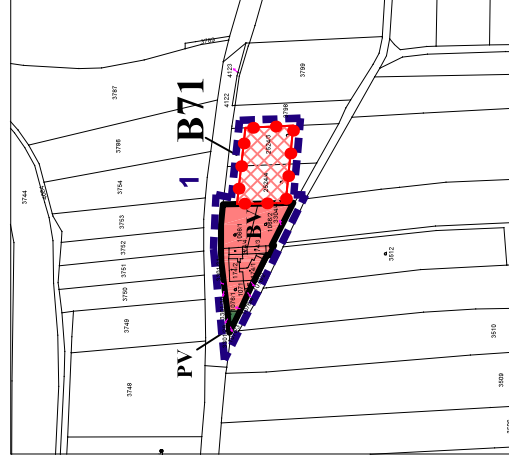
VÝČET NAVRŽENÝCH JEVŮ ZMĚNOU Č. 1 ÚP VRÁBČE VE SPRÁVNÍM ÚZEMNÍ OBCI

B71

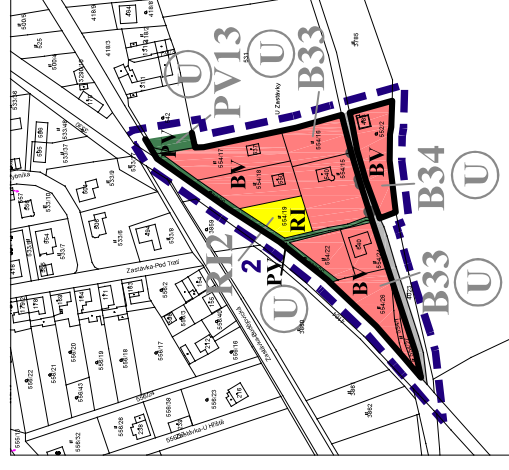
PLOCHY BYDLENÍ
rodinné domy venkovského charakteru

	ZÁZNAM O ÚČINNOSTI	Razítka
Správní orgán, který Změnu č.1 ÚP vydal	ZASTUPITELSTVO OBCE VRÁBČE	
Datum nabytí účinnosti		
Oprávněná třetní osoba pořizovatele:	Ing. Luboš Laciha vedoucí odboru územního plánování Magistratu města České Budějovice	

LOKALITA 1



LOKALITA 2



Zakázka	ZMĚNA Č. 1 ÚZEMNÍHO PLÁNU VRÁBČE		Razítko zpracovatele
Obsah	HLAVNÍ VÝKRES		
Stupeň dokumentace	ČISTOPIŠ		
Měřítko	1 : 5 000		
Datum vyhotovení	srpen 2019		
	Hlavní projektant	Ing. arch. Václav Štěpán	Podpis
	Zodpovědný projektant	Ing. arch. Arnošt Janko	Číslo výkresu
	Zpracoval	Ing. arch. Arnošt Janko	Číslo paré
	IČO / DIČ	10276661 / CZ-430908117	N2
	Telefon	387718439, 387718450	