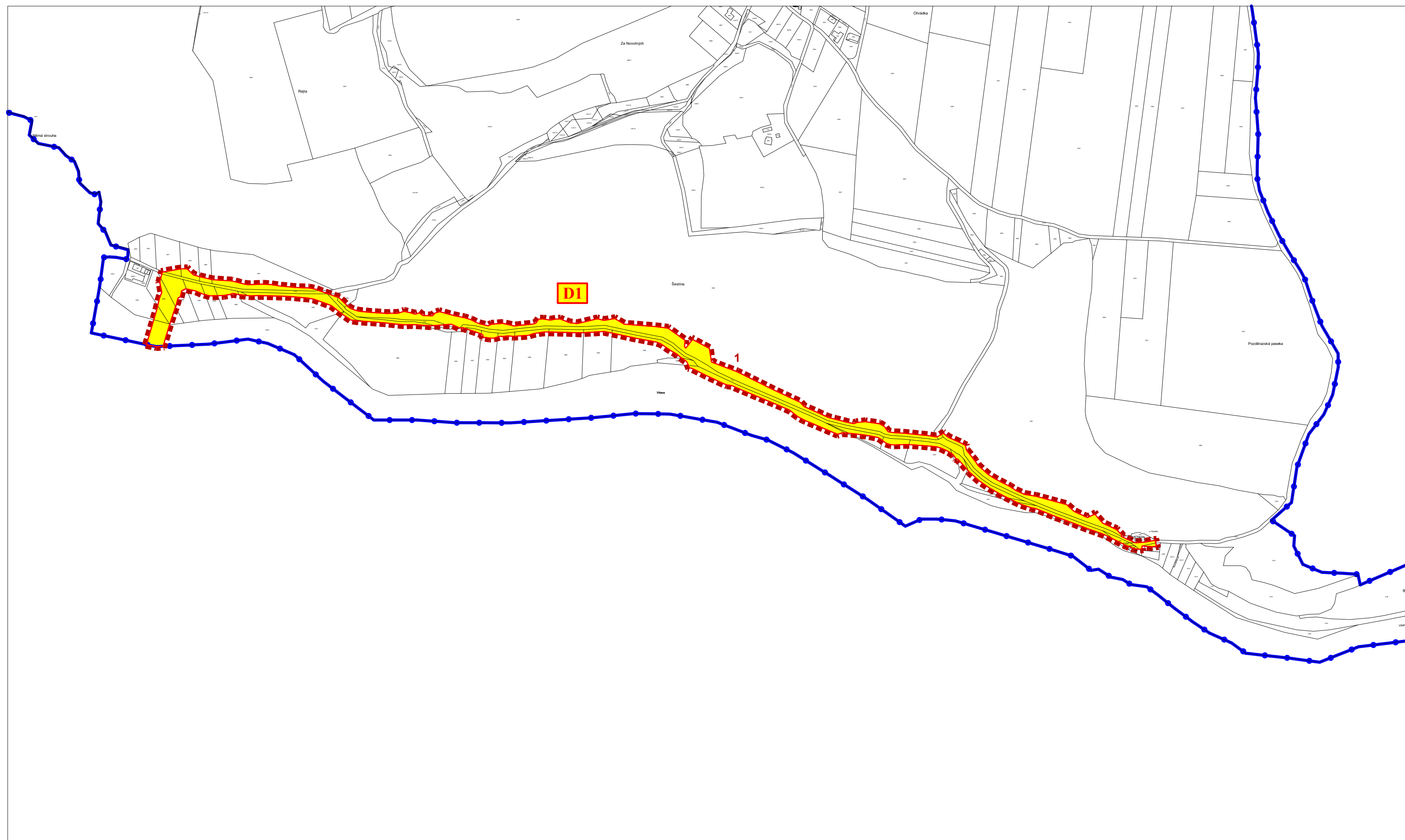



ZMĚNA č. 5 ÚP VRÁBČE

VÝKRES VEŘEJNĚ PROSPĚŠNÝCH STAVEB, OPATŘENÍ A ASANACÍ

měřítko 1:5000

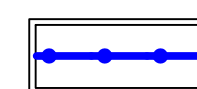


LEGENDA:

NEMĚNĚNÉ JEVY:

HRANICE

stav



HRANICE SPRÁVNÍHO ÚZEMÍ OBCE

JEVY ŘEŠENÉ ZMĚNOU č.5:

HRANICE

návrh



HRANICE PLOCH ŘEŠENÝCH ZMĚNOU č.5



OZNAČENÍ PLOCH ŘEŠENÝCH ZMĚNOU č.5



PLOCHY A KORIDORY VEŘEJNĚ PROSPĚŠNÝCH STAVEB

D1

OZNAČENÍ VEŘEJNĚ PROSPĚŠNÉ STAVBY

VÝČET VEŘEJNĚ PROSPĚŠNÝCH STAVEB

Dopravní infrastruktura		
označení	katastrální území	účel
D1	k.ú. Vrábče	Návrh koridoru cyklostezky a cyklotrasy - koridor dopravní infrastruktury jižně od sídla Kroclov pro novou trasu cyklostezky a cyklotrasy (Vltavská cyklostezka)

záznam o účinnosti

Změna č.5 ÚP Vrábče byla vydána Zastupitelstvem obce Vrábče usnesením č. dne

Změna č.5 ÚP Vrábče nabyla účinnosti dne

Pořizovatel:
Obecní úřad Vrábče

Oprávněná úřední osoba pořizovatele:
Mgr. Zdeněk Kundera

	Ing. arch. Arnošt JANKO		<small>Zlínova 12, České Budějovice, 371 01 České Budějovice tel.: 387719459, 721556837, e-mail: arno.janko@atierpa.cz</small>
	<small>Autorský projekt:</small>	Ing. arch. Arnošt Janko	
<small>architektonicko projekční ateliér</small>	<small>odpovědný projektant:</small>	Ing. arch. Arnošt Janko	
	<small>kreslí:</small>	Ing. arch. Arnošt Janko	
<small>Zakázka:</small>			
ZMĚNA č. 5 ÚP VRÁBČE			
<small>Obsah:</small>			<small>Číslo výkresu</small>
VÝKRES VEŘEJNĚ PROSPĚŠNÝCH STAVEB, OPATŘENÍ A ASANACÍ			N4
<small>Stupeň:</small>	<small>Datum:</small>	<small>Měřítko:</small>	<small>Číslo zakázky:</small>
návrh pro VP	03 / 2024	1 : 5 000	U09/2023