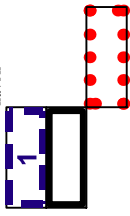


LEGENDA :

HRANICE, ZNAČENÍ

stav návrh



HRANICE ŘEŠENÉHO ÚZEMÍ ZMĚNOU Č. 1 ÚP VRÁBČE

HRANICE ZASTAVĚNÉHO ÚZEMÍ

HRANICE ZASTAVITELNÝCH PLOCH

VYHODNOCENÍ ZPFA PUPFPL

stav návrh



HRANICE BPEJ

KÓD BPEJ


TRÍDA OCHRANY ZEMĚDĚLSKÉ PŮDY

HRANICE NAVRŽENÉ LOKALITY

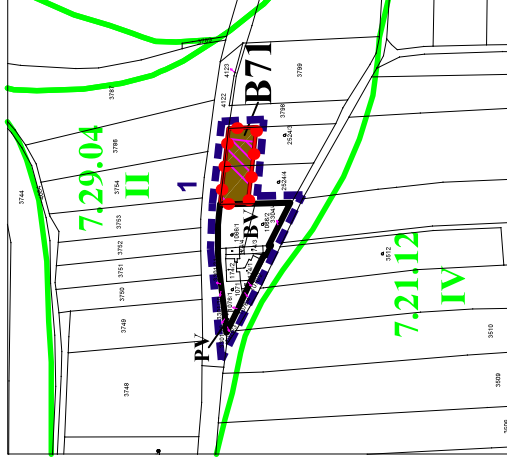
OZNAČENÍ NAVRŽENÉ LOKALITY

ZEMĚDĚLSKÁ PŮDA S TRÍDOU OCHRANY II

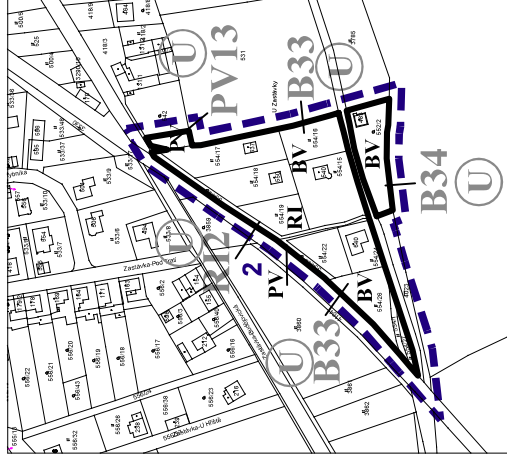
PLOCHY, U NICHŽ BYL ZÁBOR VYHODNOCEN V PŘEDCHOZÍ ÚPD



LOKALITA I



LOKALITA 2



JEVY ÚP VRÁBČE RUŠENÉ ZMĚNOU Č. 1

stav návrh



PLOCHY URČENÉ K PROVEŘENÍ ZMĚN JEJICH VYUŽITÍ ÚZEMNÍ STUDIÍ

OZNAČENÍ ZASTAVITELNÝCH PLOCH - RUŠENÉ

VÝČET NAVRŽENÝCH JEVŮ ZMĚNOU Č. 1 ÚP VRÁBČE VE SPRÁVNÍM ÚZEMÍ OBCE

B71

PLOCHY BYDLENÍ

rodinné domy venkovského charakteru

	ZÁZNAM O ÚČINNOSTI	Razítka
Správní orgán, který Změnu č.1 ÚP vydal	ZASTUPITELSTVO OBCE VRÁBČE	
Datum nabytí účinnosti		
Oprávněná třídění osoba pořizovatele:	Ing. Luboš Laciňa vedoucí odboru územního plánování Magistratu města České Budějovice	

Zakázka	ZMĚNA č. 1 ÚZEMNÍHO PLÁNU VRÁBČE		Razítko zpracovatele
Obsah	VÝKRES PŘEDPOKLÁDANÝCH ZÁBORŮ PŮDNIHO FONDU		
Stupeň dokumentace	NÁVRH PRO VEŘEJNÉ PROJEDNÁNÍ		
Měřítko	1 : 5 000		
Datum vyhotovení	prosinec 2018	Podpis	
	Hlavní projektant	Ing. arch. Václav Štěpán	
	Zodpovědný projektant	Ing. arch. Václav Štěpán	
	Zpracoval	Ing. arch. Arnošt Janko	
	IČO / DIČ	10276661 / CZ-430908117	Číslo výkresu
	Telefon	387718439, 387718450	03



Zaklona č.12
371 22 C. Bludovice