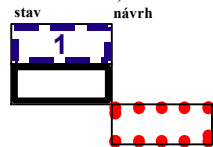


# LEGENDA :

## HRANICE, ZNAČENÍ

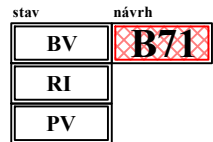


HRANICE ŘEŠENÉHO ÚZEMÍ ZMĚNOU Č. 1 ÚP VRÁBČE

HRANICE ZASTAVĚNÉHO ÚZEMÍ

HRANICE ZASTAVITELNÝCH PLOCH

## PLOCHY S ROZDÍLNÝM ZPŮSOBEM VYUŽITÍ




**BV** PLOCHY BYDLENÍ  
rodinné domy venkovského charakteru

**RI** PLOCHY REKREACE  
individuální rekreace

**PV** PLOCHY VEŘEJNÉHO PROSTRANSTVÍ  
obslužné a pěší komunikace, parkoviště, veřejná zeleň v zastavěném území

## DOPRAVNÍ INFRASTRUKTURA



CYKLOTRASY

## TECHNICKÁ INFRASTRUKTURA



KOMUNIKAČNÍ VEDENÍ, OPTICKÝ KABEL vč. OP

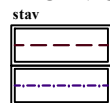
PLYNOVOD STL

VODOVOD

KANALIZACE JEDNOTNÁ

## LIMITY VYUŽITÍ ÚZEMÍ


### TECHNICKÉ A DOPRAVNÍ LIMITY



OCHRANNÉ PÁSMO SILNIČNÍ DOPRAVY - SILNIC II. A III. TŘÍDY

OCHRANNÉ PÁSMO DRÁŽNÍ DOPRAVY

## JEVY ÚP VRÁBČE RUŠENÉ ZMĚNOU Č. 1



PLOCHY URČENÉ K PROVĚŘENÍ ZMĚN JEJICH VYUŽITÍ ÚZEMNÍ STUDIÍ

RUŠENÉ ZASTAVITELNÉ PLOCHY

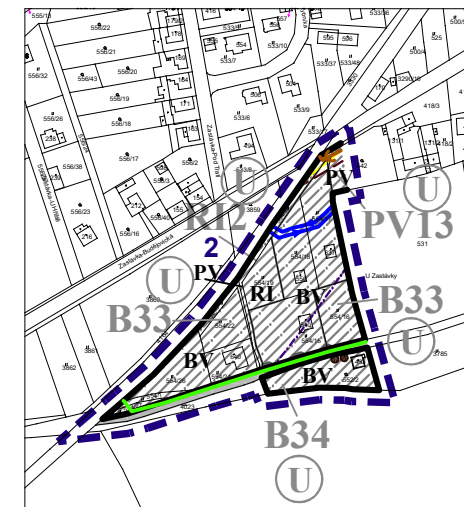
OZNAČENÍ ZASTAVITELNÉ PLOCHY - RUŠENÉ



## LOKALITA 1



## LOKALITA 2



## VÝČET NAVRŽENÝCH JEVŮ ZMĚNOU Č. 1 ÚP VRÁBČE VE SPRÁVNÍM ÚZEMÍ OBCE

### B71

PLOCHY BYDLENÍ  
rodinné domy venkovského charakteru

Zakázka	<b>ZMĚNA č. 1 ÚZEMNÍHO PLÁNU VRÁBČE</b>		Razítko zpracovatele	
Obsah	<b>VÝKRES VEŘEJNÉ INFRASTRUKTURY</b>			
Stupeň dokumentace	<b>NÁVRH PRO VEŘEJNÉ PROJEDNÁNÍ</b>			
Měřítko	<b>1 : 5 000</b>			
Datum vyhotovení	prosinec 2018			
	Hlavní projektant	Ing. arch. Václav Štěpán	Podpis	
	Zodpovědný projektant	Ing. arch. Václav Štěpán		
	Zpracoval	Ing. arch. Arnošt Janko	Číslo výkresu	Číslo paré
	IČO / DIČ	10276661 / CZ 430908117		
	Telefon	387718439, 387718450		
		<b>N3</b>		

ZÁZNAM O ÚČINNOSTI		Razítka
Správní orgán, který Změnu č.1 ÚP vydal	<b>ZASTUPITELSTVO OBCE VRÁBČE</b>	
Datum nabytí účinnosti		
Oprávněná úřední osoba pořizovatele:	<b>Ing. Luboš Lacina</b> vedoucí odboru územního plánování Magistrátu města České Budějovice	